



Liberté • Égalité • Fraternité
RÉPUBLIQUE FRANÇAISE

GIRONDE

RECUEIL DES ACTES
ADMINISTRATIFS SPÉCIAL
N°33-2018-099

PUBLIÉ LE 21 SEPTEMBRE 2018

Sommaire

DDPP

33-2018-09-13-005 - Arrêté préfectoral n° 2018-341 attribuant l'habilitation sanitaire au docteur vétérinaire Héloïse BAUCHER (2 pages) Page 3

DDTM

33-2018-09-18-004 - arrêté constatant l'indice du fermage pour la campagne 2017-2018 et sa variation permettant l'actualisation des loyers des terres nues et bâtiments d'exploitation (4 pages) Page 6

DDTM33

33-2018-09-17-015 - Arrêté préfectoral portant approbation du CCCT des lots 5.1.C.a, 5.1.C.d et 5.1.C.c de la ZAC Saint Jean Belcier à Bordeaux (30 pages) Page 11

33-2018-09-17-014 - arrêté préfectoral portant approbation du CCCT du lot 5.1.C.b de la ZAC Saint Jean Belcier à Bordeaux (30 pages) Page 42

33-2018-09-17-016 - Arrêté préfectoral portant approbation du CCCT du lot G de la ZAC Saint Jean Belcier à Bordeaux (30 pages) Page 73

DRFIP DIRECTION REGIONALE DES FINANCES PUBLIQUES

NOUVELLE-AQUITAINE ET DU DEPARTEMENT DE LA GIRONDE

33-2018-09-03-017 - Délégation de pouvoir et de signature de la responsable de la Trésorerie de Cambes 2018_09_01 (1 page) Page 104

33-2018-09-01-005 - Délégation de pouvoir et de signature du responsable de la Trésorerie d'Arcachon, 2018_09_01 (4 pages) Page 106

33-2018-09-03-018 - Délégation de signature en matière de contentieux et de gracieux fiscal de la responsable du SIP CENON 2018 09 03 (4 pages) Page 111

33-2018-08-21-005 - Délégation de signature en matière de contentieux et gracieux fiscal du responsable du SIE Centre Amont au 1er sept 2018 (2 pages) Page 116

SGAMI

33-2018-09-19-001 - Arrêté portant désignation des représentants de l'administration et du personnel au sein du comité technique compétent à l'égard des agents du SGAMI Sud-Ouest (2 pages) Page 119

DDPP

33-2018-09-13-005

Arrêté préfectoral n° 2018-341 attribuant l'habilitation
sanitaire au docteur vétérinaire Héloïse BAUCHER

Attribution de l'habilitation sanitaire au docteur vétérinaire Héloïse BAUCHER



Liberté • Égalité • Fraternité

RÉPUBLIQUE FRANÇAISE

PRÉFET DE LA GIRONDE

Direction départementale de
la protection des populations

Arrêté préfectoral n° 2018-341
attribuant l'habilitation sanitaire au docteur vétérinaire Héloïse BAUCHER

Le Préfet de la région Nouvelle-Aquitaine
Préfet de la Gironde

- Vu le code rural et de la pêche maritime, et notamment ses articles L.203-1 à L.203-7, L.223-6, R.203-1 à R.203-15 et R.242-33 ;
- Vu le décret n° 80-516 du 04 juillet 1980, modifié par le décret n° 90-1033 du 19 novembre 1990 et par le décret 2003-768 du 1^{er} août 2003, relatif à l'exécution des mesures de prophylaxie collective des maladies des animaux ;
- Vu le décret n° 2004.374 du 29 avril 2004 modifié, relatif aux pouvoirs des préfets, à l'organisation et à l'action des services de l'État dans les régions et départements et notamment son article 43 ;
- Vu l'arrêté préfectoral du 18 avril 2018 donnant délégation de signature à M. Jean-Charles QUINTARD, directeur départemental de la protection des populations de la Gironde ;
- Vu l'arrêté préfectoral du 10 septembre 2018 portant subdélégation de signature de M. Jean-Charles QUINTARD, directeur départemental de la protection des populations de la Gironde ;
- Vu la demande présentée par Madame Héloïse BAUCHER, née le 12 août 1992, et domiciliée professionnellement : Clinique vétérinaire des Jalles, 48 rue Pierre Ramond, 33160 SAINT MEDARD EN JALLES ;

Considérant que Madame Héloïse BAUCHER remplit les conditions permettant l'attribution de l'habilitation sanitaire ;

Sur proposition du directeur départemental de la protection des populations de la Gironde :

A R R Ê T E

Article 1^{er} :

L'habilitation sanitaire prévue à l'article L.203-1 du code rural et de la pêche maritime susvisé est attribuée pour une durée de cinq ans à Madame Héloïse BAUCHER, administrativement domiciliée : 127-129 avenue Charles de Gaulle, Appt. 115, 33200 BORDEAUX
N° d'inscription à l'ordre des vétérinaires : 29016.

Article 2 :

Dans la mesure où les conditions requises ont été respectées, cette habilitation sanitaire est renouvelable par périodes de cinq années tacitement reconduites sous réserve pour le vétérinaire sanitaire de justifier à l'issue de chaque période de cinq ans, auprès du préfet de la Gironde, du respect de ses obligations de formation continue prévues à l'article R.203-12.

Article 3 :

Madame Héloïse BAUCHER s'engage à respecter les prescriptions techniques, administratives et le cas échéant financières de mise en œuvre des mesures de prévention, de surveillance ou de lutte prescrites par l'autorité administrative et des opérations de police sanitaire exécutées en application de l'article L.203-7 du Code Rural et de la Pêche Maritime.

Article 4 :

Madame Héloïse BAUCHER pourra être appelée par le préfet de ses départements d'exercice pour la réalisation d'opérations de police sanitaire au sein des lieux de détention ou des établissements pour lesquels elle a été désignée vétérinaire sanitaire. Elle sera tenue de concourir à ces opérations en application des dispositions de l'article L.203-7 du Code Rural et de la Pêche Maritime.

Article 5 :

Tout manquement ou faute commis dans l'exercice de la présente habilitation sanitaire entraînera l'application des dispositions prévues aux articles R.203-15, R.228-6 et suivants du Code Rural et de la Pêche Maritime.

Article 6 :

La présente décision peut faire l'objet d'un recours devant le tribunal administratif de Bordeaux, 9 rue Tastet, CS 21490, 33063 Bordeaux Cedex, dans un délai de deux mois à compter de sa notification.

Article 7 :

Le secrétaire général de la préfecture de la Gironde et le directeur départemental de la protection des populations sont chargés, chacun en ce qui le concerne, de l'exécution du présent arrêté qui sera publié au recueil des actes administratifs des services de l'État en Gironde.

Fait à Bruges, le 13 septembre 2018

Pour le Préfet et par délégation
le directeur départemental
Par empêchement du directeur
le chef de service

Frédéric JACQUET



DDTM

33-2018-09-18-004

arrêté constatant l'indice du fermage pour la campagne
2017-2018 et sa variation permettant l'actualisation des
loyers des terres nues et bâtiments d'exploitation

INDICE DU FERMAGE 2017-2018



PRÉFECTURE DE LA GIRONDE

**DIRECTION DÉPARTEMENTALE DES
TERRITOIRES ET DE LA MER
Service Agriculture Forêt
et Développement Rural**

ARRÊTÉ DU 18 septembre 2018

**ARRÊTÉ CONSTATANT L'INDICE DU FERMAGE
POUR LA CAMPAGNE 2017 – 2018 ET SA VARIATION PERMETTANT
L'ACTUALISATION DES LOYERS DES TERRES
NUES ET BÂTIMENTS D'EXPLOITATION**

**LE PRÉFET DE LA RÉGION NOUVELLE AQUITAINE
PRÉFET DE LA GIRONDE**

VU le Code Rural et notamment l'article L. 411 – 11 modifié par l'ordonnance 2006-870 du 13 juillet 2006,

VU la loi n° 95-2 du 2 janvier 1995 relative au prix des fermages des terres nues et bâtiments d'exploitation;

VU le Décret n° 95-623 du 6 Mai déterminant les modalités de calcul et de variation de l'indice de fermage et modifiant le Code Rural, notamment les articles R. 411-9.1 à R. 411-9.3;

VU l'Arrêté du Ministre de l'Agriculture de l'Agroalimentaire et de la forêt en date du 19 juillet 2017, concernant l'indice national des fermages,

VU l'Arrêté Préfectoral du 02 décembre 2013 fixant le calcul des prix du fermage en Gironde,

VU l'arrêté préfectoral du 3 septembre 2018 portant délégation de signature au Directeur Départemental des Territoires et de la Mer et la décision de subdélégation du DDTM à Mme FABRE du 03/03/2018,

SUR PROPOSITION du Directeur Départemental des Territoires et de la Mer,

A R R E T E

ARTICLE PREMIER – L'indice national des fermages s'établit pour l'année 2018 à la valeur de : **103,05**.

ARTICLE 2 – Cet indice est applicable aux baux en cours pour les échéances annuelles postérieures au **1^{er} octobre 2018** et représente une diminution du montant des fermages exprimés en monnaie de **- 3,04 %** par rapport à l'échéance antérieure (**soit un coefficient de 0,9696**)

I – LOYER ANNUEL DES TERRES ARABLES OU PRAIRIES EN MONNAIE A L'HECTARE

CATEGORIE	MINIMUM	MAXIMUM
	EUROS	EUROS
1 ^{ère} catégorie	134,73	238,81
2 ^{ème} catégorie	62,46	134,73
3 ^{ème} catégorie	27,53	62,46

II - LOYER ANNUEL DES TERRES PORTANT DES CULTURES MARAICHÈRES ET/OU HORTICOLES POUR L'ENSEMBLE DU DEPARTEMENT EN MONNAIE A L'HECTARE

CATEGORIE	MINIMUM	MAXIMUM
	EUROS	EUROS
1 ^{ère} catégorie	530,55	707,42
2 ^{ème} catégorie	353,71	530,55
3 ^{ème} catégorie	130,87	353,71

III - QUOTE-PART DE LOYER ANNUEL AFFECTEE AUX BATIMENTS D'EXPLOITATION SUR L'ENSEMBLE DU DEPARTEMENT

TYPES DE BATIMENTS	MONTANT en EUROS / M ² DE SURFACE INTÉRIEURE UTILISABLE					
	1 ^{ère} catégorie		2 ^{ème} catégorie		3 ^{ème} catégorie	
	MAXI	MINI	MAXI	MINI	MAXI	MINI
HANGAR	4,23	1,06	2,64	0,65	1,06	0,25
ENTREPÔT multi-usages y compris stockage bouteilles	7,42	1,82	5,80	1,44	3,18	0,79
STOCKAGES SPECIFIQUES						
Stockage Fruits / Légumes Climatisé / Chambre froide	Référence : Arrêté préfectoral cadre fermage en cours de validité- DDT 47					
CHAIS						
Chai de vinification	12,74	3,18	8,51	2,10	4,23	1,06
Cuves (par hl)	2,50	0,35	1,20	0,24	0,79	0,19
Chai à barriques	9,55	2,39	7,96	1,97	6,41	1,58
BÂTIMENTS D'ÉLEVAGE						
Stabulation libre	3,18	0,79	2,64	0,66	1,86	0,46
Étable – stabulation entravée	6,92	1,74	3,70	0,91	1,86	0,46
Élevage divers : - Bergerie - Aviculture - Production porcine	6,92	1,74	3,70	0,91	1,86	0,46
Salle de traite	6,41	1,59	4,76	1,12	2,64	0,65
Laiterie	6,92	1,74	4,76	1,12	2,10	0,53

IV - QUOTE-PART DE LOYER ANNUEL AFFECTEE AUX INSTALLATIONS SPECIFIQUES EQUESTRES

BATIMENTS ou ELEMENTS à LOUER	MONTANT en EUROS / M ² DE SURFACE UTILISABLE					
	Écurie trot / galop		Centre équestre		Pension à la ferme	
	maxi	mini	maxi	mini	maxi	mini
Boxes et équipements annexes	96,03	35,22	160,05	8,00	8,00	1,72
Écuries / Stabulation et équipements annexes (<i>dont sellerie</i>)			8,00	1,72	8,00	1,72
Carrière et éléments accessoires d'aménagement. <i>La carrière est non couverte.</i>	6,08	0,64	6,08	0,64	6,08	0,64
Manège ou Carrière couverte <i>Bâtiment couvert, partiellement ou complètement fermé sur les côtés.</i>	15,36	3,20	15,36	3,20		
Rond de longe – Rond d'Havrincourt <i>Aire d'évolution circulaire servant à longer les équidés, non couverte.</i>	Si couvert, voir « Manège » Si non couvert, voir « Carrière »					
Club house / locaux d'accueil du public	57,62	14,41	57,62	14,41		

V – DETERMINATION DU LOYER D'HABITATION AU M² : MONTANT DU LOYER MENSUEL EN MONNAIE AU METRE CARRE

CATEGORIE	MAXIMUN	MINIMUN
	EUROS	EUROS
1 ^{ère} catégorie	7,54	5,92
2 ^{ème} catégorie	5,92	4,85

ARTICLE 5 – Le Secrétaire Général de la Préfecture de la Gironde, MM les Sous Préfet de la Gironde, le Directeur Départemental des Territoires et de la Mer sont chargés, chacun en ce qui le concerne, de l'exécution du présent Arrêté qui sera publié au Recueil des Actes Administratifs de la Préfecture.

Fait à Bordeaux, le 18 septembre 2018

Pour le Préfet,
P/Le Directeur Départemental
des Territoires et de la Mer et par délégation,
La chef de Service,


Nathalie FABRE

D.D.T.M. de la GIRONDE

COMMUNIQUE

PRIX DES FERMAGES DES TERRES NUES ET BATIMENTS D'EXPLOITATION

L'indice du fermage et sa variation permettant l'actualisation des loyers des terres nues et bâtiments d'exploitation dans le département de la Gironde pour la campagne 2018 sont précisés par arrêté préfectoral du 18 septembre 2018

Toute personne intéressée par le texte peut en être destinataire :

- ✓ soit en envoyant une enveloppe timbrée avec mention de son adresse à :

D.D.T.M. – S.A.F.D.R.

Cité Administrative

B.P 90

33090 BORDEAUX CEDEX

- ✓ soit en adressant un mail à :

ddtm-aides-sea@gironde.gouv.fr

DDTM33

33-2018-09-17-015

**Arrêté préfectoral portant approbation du CCCT des lots
5.1.C.a, 5.1.C.d et 5.1.C.c de la ZAC Saint Jean Belcier à
Bordeaux**

*Arrêté préfectoral portant approbation du CCCT des lots 5.1.C.a, 5.1.C.d et 5.1.C.c de la ZAC
Saint Jean Belcier sur la commune de Bordeaux*



PREFET DE LA GIRONDE

Direction Départementale des Territoires
et de la Mer de la Gironde

Service Aménagement Urbain

ARRETE DU 17 SEP. 2018

Portant approbation de cahier des charges de cession de terrain sur la zone d'aménagement concerté « Bordeaux Saint-Jean Belcier » sur la commune de Bordeaux

**LE PREFET DE LA REGION NOUVELLE-AQUITAINE,
PREFET DE LA GIRONDE**

- VU le code de l'urbanisme, et notamment ses articles L. 311-1 et L. 311-6 ;
- VU l'arrêté préfectoral du 29 janvier 2013 portant création de la zone d'aménagement concerté « Bordeaux Saint-Jean Belcier » sur la commune de Bordeaux ;
- VU la demande de l'Établissement Public d'Aménagement Bordeaux Euratlantique en date du 12 septembre 2018 d'approbation du cahier des charges de cession de terrain, pour un projet situé :
- aux n° 11, 12, 13, 14, 15, 16, 17, 18, 19, 21 et 23 quai de Brienne et 53 boulevard Jean Jacques Bosc sur la commune de Bordeaux, sur des parcelles à détacher des parcelles cadastrées BX 240, 247, 255, 273, 275, 225, 286 et 285 autorisant au titre d'une partie du lot 5.1.C.a, une surface de plancher de 25 702,08 m² ;
 - aux n° 11, 12, 13, 14, 15, 16, 17, 18 et 22 quai de Brienne sur la commune de Bordeaux, sur des parcelles à détacher des parcelles cadastrées BX 202, 255, 301 et 296 autorisant au titre de la totalité du lot 5.1.C.c, une surface de plancher de 4 004 m².
- Aux n° 11, 12, 13, 14, 15, 16, 17 et 18 quai de Brienne sur la commune de Bordeaux, sur une parcelle à détacher de la parcelle cadastrée BX 255 autorisant au titre d'une partie du lot 5.1.C.d, aucune surface de plancher.
- La surface de plancher totale des locaux que le constructeur est autorisé à construire sur les parcelles précédemment visées est de 29 706,08 m² ;
- Cette surface est destinée à la réalisation d'un projet immobilier à usage de logements, de commerces et de places de stationnement ;
- CONSIDERANT que le cahier des charges de cession de terrain proposé est conforme au PLU et au dossier de réalisation de la ZAC Bordeaux Saint-Jean Belcier ;

Cité Administrative – B.P. 90 – 33090 BORDEAUX CEDEX

DÉCOUVREZ LA NOUVELLE ORGANISATION DE L'ÉTAT EN GIRONDE SUR WWW.GIRONDE.GOUV.FR

SUR PROPOSITION du Directeur Départemental des Territoires et de la Mer.

ARRETE

ARTICLE PREMIER : Est approuvé le cahier des charges de cession de terrain annexé.

ARTICLE 2 : Le présent arrêté sera publié au recueil des actes administratifs des services de l'État en Gironde.

Le Préfet,
Pour le Préfet, par délégation,
le Secrétaire Général,

Thierry SUQUET

**CAHIER DES CHARGES DE CESSION
OU DE LOCATION DES TERRAINS
(C.C.C.T.)
SITUÉS A L'INTERIEUR DU PERIMETRE DE LA ZAC BORDEAUX
SAINT JEAN BELCIER**

Domaine ARS GATTEBOURSE

Lots : parties de 5.1.C.a et de 5.1.C.d / totalité de 5.1.C.c

**Acquéreur : BOUYGUES IMMOBILIER
Autre demandeur au permis de construire : SOGEPROM**

Version 7.0.6 – 07/09/2018

Suivi des versions :

V7.0 – Intégration de diverses dispositions / Décembre 2016

V6.0 – 3D

SOMMAIRE

PREAMBULE.....	3
ARTICLE 1 – DISPOSITIONS GENERALES.....	3
ARTICLE 2 – DIVISION DES TERRAINS PAR L'AMENAGEUR.....	4
TITRE I	5
ARTICLE 3 – OBJET DE LA CESSION.....	5
ARTICLE 4 – DELAIS D'EXECUTION	6
ARTICLE 5 – PROLONGATION EVENTUELLE DES DELAIS	6
ARTICLE 6 – SANCTIONS A L'EGARD DU CONSTRUCTEUR.....	7
ARTICLE 7 – VENTE : MORCELLEMENT DES TERRAINS CEDES	7
ARTICLE 8 – OBLIGATION DE MAINTENIR L'AFFECTATION PREVUE APRES REALISATION DES TRAVAUX ..	8
ARTICLE 9 - NULLITE	8
TITRE II	9
CHAPITRE I : TERRAINS DESTINES A ETRE INCORPORES A LA VOIRIE OU AUX ESPACES LIBRES PUBLICS	9
ARTICLE 10 – OBLIGATIONS DE L'AMENAGEUR	9
ARTICLE 11 – VOIES, PLACES ET ESPACES LIBRES PUBLICS.....	10
Chapitre 2 : TERRAINS DESTINES A ETRE VENDUS OU DONNES A BAIL	12
ARTICLE 12 – URBANISME ET ARCHITECTURE	12
ARTICLE 13 – BORNAGE ; CLOTURES.....	12
ARTICLE 14 – DESSERTS DES TERRAINS CEDES OU LOUES	13
ARTICLE 15 – SANCTIONS A L'EGARD DE L'AMENAGEUR.....	13
ARTICLE 16 – BRANCHEMENTS	13
ARTICLE 17 – AUTRES LOCAUX ET PRESCRIPTIONS	18
ARTICLE 18 – STATIONNEMENT AUTOMOBILES	19
ARTICLE 19 – ÉTABLISSEMENT DES PROJETS DU CONSTRUCTEUR.....	21
ARTICLE 20 – EXECUTION DES TRAVAUX PAR LES ENTREPRISES DU CONSTRUCTEUR.....	24
ARTICLE 21 – MAQUETTE NUMERIQUE 3D / BIM.....	25
TITRE III	26
ARTICLE 22 – ENTRETIEN DES ESPACES LIBRES AUTRES QUE CEUX FAISANT L'OBJET DE L'ARTICLE 11	26
ARTICLE 23 – TENUE GENERALE	26
ARTICLE 24 – ASSOCIATION(S) SYNDICALE(S)	26
ARTICLE 25 – SERVITUDES	27
ARTICLE 26 – LITIGES ; SUBROGATION	27
ARTICLE 27- ASSURANCES	28
ARTICLE 28 – MODIFICATIONS DU CAHIER DES CHARGES	28

PREAMBULE

ARTICLE 1 – DISPOSITIONS GENERALES

1.1 Aux termes de l'article L321-14 du Code de l'urbanisme, l'Etat peut créer des établissements publics d'aménagement ayant pour objet de favoriser l'aménagement et le développement durable de territoires présentant un caractère d'intérêt national.

Pour répondre à ces objectifs, les établissements publics d'aménagement ont pour mission principale de conduire toute action de nature à favoriser l'aménagement, le renouvellement urbain et le développement économique de leur territoire, dans le respect de la diversité des fonctions urbaines, de la mixité sociale dans l'habitat ainsi que de la protection de l'environnement. A cet effet, ils sont compétents pour réaliser pour leur compte ou, par voie de convention passée avec eux, pour celui de l'Etat, des collectivités territoriales et de leurs groupements ou d'un autre établissement public, les opérations d'aménagement prévues par le Code de l'urbanisme au sein d'un périmètre dit « d'opération d'intérêt national ».

Dès lors, dans le cadre de son périmètre d'opération d'intérêt national, le conseil d'administration de l'EPA a approuvé par délibération du 30 mars 2012 le dossier de création de la ZAC Bordeaux Saint Jean Belcier. La ZAC Bordeaux Saint Jean Belcier a été créée par le Préfet le 29 janvier 2013, sur la base de l'article L311-1 du Code de l'urbanisme.

Conformément à l'article L. 311-6 du Code de l'urbanisme, l'EPA a établi le présent cahier des charges de cession, de location ou de concession d'usage des terrains et immeubles bâtis situés à l'intérieur du périmètre de ladite ZAC.

1.2 Le présent cahier des charges est divisé en trois titres :

- ◆ le titre I comprend des dispositions d'ordre général déterminant les prescriptions imposées aux constructeurs et aux utilisateurs des terrains pour satisfaire au respect de l'utilité publique ; elles précisent notamment : le but de la cession, les conditions générales dans lesquelles la cession est consentie et résolue en cas d'inexécution des obligations. Elles comportent notamment les clauses types approuvées par le décret n° 2014-1635 du 26 décembre 2014 en application des dispositions des articles L.411-2 et R411-2 du code de l'expropriation.
- ◆ Le titre II définit les droits et obligations de l'aménageur et du constructeur pendant la durée des travaux d'aménagement de la ZAC et de construction des bâtiments. Il fixe notamment les prescriptions techniques imposées aux constructeurs.
- ◆ Le titre III fixe les règles et servitudes de droit privé imposées aux constructeurs, à leurs ayants-cause à quelque titre que ce soit, ainsi qu'aux propriétaires antérieurs, qui auraient déclaré adhérer au présent cahier des charges par voie de convention avec l'aménageur. Il détermine notamment les modalités de la gestion des ouvrages d'intérêt collectif.

1.3 Les deux premiers titres contiennent des dispositions purement bilatérales l'aménageur et chaque constructeur. Elles ne comportent aucune stipulation pour autrui et ne pourront, en conséquence, ni être opposées aux autres constructeurs ou à tous tiers en général, ni être invoquées par ceux-ci à l'encontre des constructeurs, conformément aux dispositions de l'article 1199 du Code civil, sous réserve toutefois, en ce qui concerne le titre I, des prérogatives accordées au préfet par l'article L.411-3 (dernier alinéa) du code de l'expropriation.

ZAC Bordeaux Saint-Jean Belcier ARS – BOUYGUES IMMOBILIER – SOGEPROM

Lots parties de 5.1.C.a et de 5.1.C.d / totalité de 5.1.C.c - CCCT

Page 3 sur 28

Le titre III s'impose à tous les constructeurs et plus généralement à tous les utilisateurs de terrains ou de bâtiments, ainsi qu'à leurs ayants-cause à quelque titre que ce soit. Il s'impose également aux propriétaires antérieurs qui auraient déclaré adhérer au cahier des charges par voie de convention avec l'aménageur. Chacun de ces assujettis aura le droit de se prévaloir des dispositions de ce troisième titre à l'encontre des autres assujettis, l'aménageur déclarant à ce sujet, en tant que de besoin, stipuler au profit de chacun de ces assujettis.

Sauf disposition contraire prévues dans l'acte de cession ou de location, les dispositions du CCCT seront caduques à la suppression de la ZAC.

1.4 Le présent cahier des charges sera inséré intégralement par les soins du notaire ou de la partie la plus diligente dans tout acte translatif de propriété ou locatif des terrains ou des constructions, qu'il s'agisse soit d'une première cession ou location, soit de cessions ou de locations successives.

1.5 A l'expiration de la ZAC visée à l'article 1.1 ci-dessus pour quelque raison que ce soit, la collectivité publique sera substituée de plein droit à l'aménageur dans tous les droits et obligations résultant pour celle-ci du présent cahier des charges, sans que le constructeur avant l'achèvement des travaux et par la suite les autres assujettis aient le droit de s'opposer.

1.6 Par mesure de simplification et pour la clarté du texte :

- ⊕ D'une part, on désignera sous le vocable de "constructeur" tout assujetti au présent CCCT, qu'il soit propriétaire, acquéreur, cessionnaire, bénéficiaire d'apport, copartageant, constructeur, locataire, concessionnaire d'usage, etc.
- ⊕ D'autre part, on désignera sous le vocable général "acte de cession" tout acte transférant la propriété d'un terrain ou bâtiment situé dans le périmètre d'application du présent CCCT, que ce soit une vente, un apport, un partage, une donation, etc..., et par "location" ou "bail" tout acte conférant la jouissance temporaire de l'un des dits biens, que ce soit un bail à construction, un bail emphytéotique, etc.
- ⊕ Enfin, on désignera indifféremment sous le vocable "l'EPA" ou "Aménageur" l'établissement public d'aménagement Bordeaux Euratlantique chargé de l'aménagement de la ZAC dans le cadre des dispositions du code de l'urbanisme précités ci-dessus et du décret du 22 mars 2010 modifié par décret du 31 juillet 2015 formant ses statuts.

Cela exposé, l'EPA entend diviser et céder les terrains de la ZAC Bordeaux Saint Jean Belcier dans les conditions prévues ci-après :

ARTICLE 2 – DIVISION DES TERRAINS PAR L'AMENAGEUR

Les terrains sus-indiqués feront l'objet d'une division entre, d'une part, les terrains destinés à être incorporés à la voirie ou aux espaces libres publics, et d'autre part, ceux destinés à être cédés ou loués aux constructeurs publics ou privés, désignés ci-après par le terme "constructeur".

Cette division ne constitue pas un lotissement et ne sera pas soumise aux formalités de lotissement en vertu des dispositions de l'article R.442-1 c) du code de l'urbanisme.

ZAC Bordeaux Saint-Jean Belcier ARS – BOUYGUES IMMOBILIER – SOGEPROM
Lots parties de 5.1.C.a et de 5.1.C.d / totalité de 5.1.C.c - CCCT

Page 4 sur 28

TITRE I

ARTICLE 3 – OBJET DE LA CESSION

La cession ou la location est consentie en vue de la réalisation du programme de bâtiments défini dans l'acte de cession ou de location.

Ces bâtiments devront être édifiés conformément aux dispositions du PLU en vigueur à la date du dépôt et du titre II ci-après.

La présente cession est consentie en vue de la construction dans les conditions définies ci-dessous d'un projet immobilier qui s'implantera sur des parcelles à détacher des parcelles suivantes :

Partie du lot 5.1.C.a			
n° parcelle	Adresse ou lieu-dit	m² terrain (environ)	
BX	240	19 quai de Brienne, Bordeaux	161
BX	247	Quai de Brienne, Bordeaux	66
BX	255	11, 12, 13, 14, 15, 16, 17 et 18 quai de Brienne, Bordeaux	1702
BX	273	19 et 21 quai de Brienne, Bordeaux	787
BX	275	53 boulevard JJ Bosc, Bordeaux	3057
BX	225	23 quai de Brienne, Bordeaux	137
BX	286	23 quai de Brienne, Bordeaux	1157
BX	285	23 quai de Brienne, Bordeaux	20
Partie du lot 5.1.C.a		7087	

Totalité du lot 5.1.C.c			
n° parcelle	Adresse ou lieu-dit	m² terrain (environ)	
BX	202	22 quai de Brienne, Bordeaux	16
BX	255	11, 12, 13, 14, 15, 16, 17 et 18 quai de Brienne, Bordeaux	28
BX	301	17 quai de Brienne, Bordeaux	430
BX	296	12 quai de Brienne, Bordeaux	522
TOTAL du lot 5.1.C.c		996	

Partie du lot 5.1.C.d			
n° parcelle	Adresse ou lieu-dit	m² terrain (environ)	
BX	255	11, 12, 13, 14, 15, 16, 17 et 18 quai de Brienne, Bordeaux	1
Partie du lot 5.1.C.d		1	

La superficie du terrain cédé, sur les lots 5.1.C.a (partie), 5.1.C.c (totalité) et 5.1.C.d (partie) est d'environ : **8 084 m²**

La superficie du terrain cédé (m² terrain) est donc répartie, entre lots, de la manière suivante :

Lot 5.1.C.a (partie)	Environ 7 087
Lot 5.1.C.c (totalité)	Environ 996
Lot 5.1.C.d (partie)	Environ 1

ZAC Bordeaux Saint-Jean Belcier ARS – BOUYGUES IMMOBILIER – SOGEPROM
Lots parties de 5.1.C.a et de 5.1.C.d / totalité de 5.1.C.c - CCCT

Page 5 sur 28

Pour mémoire, ces terrains participent à la réalisation d'un programme global de construction qui se développe à la fois sur du foncier appartenant à l'aménageur (parcelles visées dans le tableau ci-dessus) et sur du foncier privé (faisant l'objet d'une convention de participation).

S'agissant d'un programme global, la constructibilité a été calculée après la conception du programme construction.

La surface de plancher autorisée dans le présent CCCT participe à la réalisation du programme global de construction.

La surface de plancher des locaux que le constructeur est autorisé à construire sur les parcelles ci-dessus désignée est de : **29 706.08 m²**.

La surface de plancher (m² SDP) est répartie, entre lots, de la manière suivante :

Lot 5.1.C.a (partie)	25 702.08
Lot 5.1.C.c (totalité)	4 004
Lot 5.1.C.d (partie)	0

Cette surface de plancher destinée à la réalisation d'un projet immobilier à usage de logements, de commerces et de places de stationnement, est répartie comme suit :

Programme	Surface de Plancher (m ² SDP) CCCT	Partie lot 5.1.C.a	Lot 5.1.C.c	Partie lot 5.1.C.d
Logements	24 072	20 333	3 739	0
<i>logement locatif social</i>	<i>15 528</i>	<i>11 789</i>	<i>3 739</i>	<i>0</i>
<i>logement en accession sociale / QPV</i>	<i>3 507</i>	<i>3 507</i>	<i>0</i>	<i>0</i>
<i>logements libres</i>	<i>4 301</i>	<i>4 301</i>	<i>0</i>	<i>0</i>
<i>logements en accession maîtrisée</i>	<i>736</i>	<i>736</i>	<i>0</i>	<i>0</i>
Commerces	5 634.08	5 369.08	265	0
TOTAL	29 706.08	25 702.08	4 004	0

Pour les besoins du programme global de construction 909 places de stationnement seront réalisées sur la totalité de l'emprise foncière du lot 5.1.C.a, dont 350 places de stationnement sur le foncier de l'aménageur qui comprend notamment 78 places de stationnement en RDC / R+1.

Le constructeur ne pourra déposer de demande de permis de construire modificatif (que cette demande augmente ou non la surface de plancher, qu'elle modifie ou non l'affectation des biens) qu'après accord préalable et exprès de l'aménageur et ce pendant toute la durée de réalisation de la ZAC BORDEAUX SAINT-JEAN BELCIER.

ARTICLE 4 – DELAIS D'EXECUTION

Le constructeur s'engage sur des délais d'exécution stipulés dans chaque compromis de vente ou acte de cession et ceux cités au présent CCCT (notamment à l'article 19) et CLPT. L'aménageur pourra de même accorder des dérogations dans des cas exceptionnels et justifiés.

ARTICLE 5 – PROLONGATION EVENTUELLE DES DELAIS

5.1 Les délais fixés à l'article 4 ci-dessus seront, si leur inobservation est due à un cas de force majeure ou à une cause légitime de suspension de délai telle que stipulée au sein de chaque

ZAC Bordeaux Saint-Jean Belcier ARS – BOUYGUES IMMOBILIER – SOGEPROM
Lots parties de 5.1.C.a et de 5.1.C.d / totalité de 5.1.C.c - CCCT

compromis de vente ou acte de cession, prolongés d'une durée égale à celle durant laquelle le constructeur a été dans l'impossibilité de réaliser ses obligations. La preuve de la force majeure ou de la cause légitime de suspension de délai et la durée de l'empêchement sont à la charge du constructeur.

- 5.2 Des prolongations de délai peuvent être prévues dans chaque compromis de vente ou acte de cession.

ARTICLE 6 – SANCTIONS A L'EGARD DU CONSTRUCTEUR

En cas d'inobservation des obligations mises à la charge du constructeur par le présent cahier des charges, l'acte de vente ou de location **et leurs annexes**, l'aménageur pourra, selon la nature de l'infraction commise, et à son choix, obtenir des dommages-intérêts dans les conditions suivantes :

Dommages-intérêts (cas particuliers)

- ◆ Si le constructeur n'a pas respecté les délais prévus par l'article 4, l'aménageur le mettra en demeure de satisfaire à ses obligations dans un délai de 30 jours ouvrés.
- ◆ Si, passé ce délai, le constructeur n'a pas donné suite aux prescriptions de la mise en demeure, l'aménageur pourra recevoir une indemnité dont le montant est fixé à 1/1000 du prix de cession hors taxes par jour de retard
- ◆ Si le constructeur n'a pas respecté les délais de transmission des documents prévus notamment aux articles 16 et 19, sauf cas de force majeure et clauses légitimes de suspension de délai, l'aménageur pourra recevoir une indemnité dont le montant est fixé à 50 €/jour calendaire de retard

ARTICLE 7 – VENTE : MORCELLEMENT DES TERRAINS CEDES

Les terrains ne pourront être cédés par le constructeur qu'après réalisation des travaux d'aménagement et constructions prévus au programme visé à l'article 3 ci-dessus.

Toutefois, le constructeur pourra procéder à la cession globale de la propriété des terrains ou si une partie des constructions a déjà été effectuée, à la vente globale de la partie des terrains non encore utilisés, à charge pour le bénéficiaire de la cession de réaliser ou d'achever les travaux d'aménagement et de construction. Avant toute cession, le constructeur devra aviser par écrit l'aménageur, au moins 3 mois à l'avance, de ses intentions.

L'aménageur pourra, jusqu'à l'expiration de ce délai, exiger que les terrains lui soient rétrocédés ou soient cédés à un acquéreur désigné ou agréé par lui.

En cas de rétrocession, le prix de rétrocession sera calculé dans les conditions prévues pour l'indemnité de résolution, sans qu'il y ait lieu à une réduction de 10 %. En cas de vente, à un acquéreur désigné ou agréé par l'aménageur, de la totalité des terrains ou d'une partie non encore entièrement construite, l'aménageur pourra exiger que le prix de vente soit fixé dans les mêmes conditions.

Le constructeur est cependant autorisé à céder le terrain à un organisme de crédit-bail, à la condition expresse que celui-ci consente le crédit-bail au profit du constructeur lui-même.

Aucune location des terrains cédés ne pourra être consentie tant qu'ils n'auront pas reçu l'affectation prévue. Toutefois, le constructeur aura la possibilité de consentir des contrats de crédit-

bail immobilier à la condition que les crédit-preneurs aient reçu l'agrément préalable de l'aménageur.

Les dispositions du présent article ne sont pas applicables en cas de mise en copropriété des locaux dans les termes de la loi du 10 juillet 1965, ni en cas de vente d'immeuble à construire.

En cas de cessions successives, les acquéreurs successifs seront tenus par les dispositions du présent article.

Tout morcellement ultérieur sera soumis à la réglementation en vigueur.

Tout regroupement de lots individuels sera interdit.

ARTICLE 8 – OBLIGATION DE MAINTENIR L'AFFECTATION PREVUE APRES REALISATION DES TRAVAUX

Après l'achèvement des travaux, le constructeur est tenu de ne pas modifier l'affectation administrative du bâtiment telle que définie au permis de construire sans avoir préalablement obtenu l'agrément de l'aménageur et ceci pendant toute la durée de la ZAC. L'affectation du bâtiment est définie à l'article 3 ci-dessus.

A cette fin, il devra informer l'aménageur par courrier recommandé avec accusé de réception au moins deux mois à l'avance.

En tout état de cause, le changement d'affectation ne pourra être autorisé que s'il est conforme à la destination de la zone.

ARTICLE 9 - NULLITE

Les actes de vente, de partage, de location ou de concession d'usage, etc, qui seraient consentis par le constructeur ou ses ayants-cause en méconnaissance des interdictions, restrictions, ou obligations stipulées dans le titre 1er du présent cahier des charges seraient nuls et de nul effet conformément aux dispositions de l'article L.411-3 du code de l'expropriation.

Cette nullité pourra être invoquée pendant un délai de 5 ans à compter de l'acte par l'aménageur ou à défaut par le préfet du département, sans préjudice, le cas échéant, des réparations civiles.

TITRE II

CHAPITRE I : TERRAINS DESTINES A ETRE INCORPORES A LA VOIRIE OU AUX ESPACES LIBRES PUBLICS

ARTICLE 10 – OBLIGATIONS DE L'AMENAGEUR

L'aménageur exécutera, en accord avec le dossier de réalisation, le programme des équipements publics et leurs éventuelles modifications, tous les ouvrages de voirie, de réseaux et d'aménagement des espaces publics autres destinés soit à être incorporés au domaine des collectivités, soit à être remis aux organismes concessionnaires ou à l'association syndicale prévue éventuellement au présent cahier des charges.

Les limites des prestations dues à ce titre par l'aménageur sont respectivement définies dans le cahier de limite de prestations, puis la fiche de lot ou d'emprise ou dossier de développement annexée au compromis de vente.

Sous réserve que d'autres délais ne soient pas fixés dans l'acte de cession ou dans ses annexes, l'aménageur s'engage à exécuter :

- ❖ Les travaux de voirie à sa charge pour assurer une desserte des bâtiments à la réception de ceux-ci. Afin de permettre à l'aménageur de tenir cet engagement, le constructeur devra libérer les abords de son bâtiment (emprise chantier, zone stockage chantier) sur lesquels s'implanteront les voiries dans un délai de **4 mois** avant la réception du bâtiment et à compter de la signature d'un procès-verbal constatant la libération des abords des bâtiments, établi contradictoirement entre l'aménageur et le constructeur à la demande de ce dernier.
- ❖ Les travaux de réseaux à sa charge pour permettre au constructeur de réaliser les branchements de ses bâtiments **6 mois** avant la réception de ceux-ci. Afin de permettre à l'aménageur ou au concessionnaire de tenir cet engagement, le constructeur devra libérer les abords de son bâtiment (emprise chantier, zone stockage chantier) sur lesquels s'implanteront les réseaux dans un délai de **10 mois** avant la réception du bâtiment et à compter de la signature d'un procès-verbal constatant la libération des abords des bâtiments, établi contradictoirement entre l'aménageur et le constructeur à la demande de ce dernier.

Le constructeur s'engage à exécuter les travaux de branchements de son bâtiment **4 mois** avant la réception de ceux-ci. Afin de permettre au constructeur de réaliser ses travaux de branchements, l'aménageur s'engagera à libérer les emprises foncières nécessaires.

- ❖ Les travaux d'aménagements définitifs (autres que voiries de desserte et réseaux) situés aux abords des bâtiments dans un délai de **12 mois** à compter de la réception de ceux-ci.

Compte tenu de l'imbrication des projets du constructeur et de l'aménageur, au niveau de la rue de la Louisiane, ces délais pourront être revus préalablement à l'obtention du permis de construire, afin de traduire plus finement une réalité opérationnelle.

Toutefois, lorsque l'îlot comprend plusieurs bâtiments ou lots faisant l'objet d'un programme échelonné de réalisation par tranche, ces délais s'appliqueront au périmètre concerné par la tranche considérée.

ZAC Bordeaux Saint-Jean Belcier ARS – BOUYGUES IMMOBILIER – SOGEPROM
Lots parties de 5.1.C.a et de 5.1.C.d / totalité de 5.1.C.c - CCCT

Page **9** sur **28**

Les tranches considérées sont par défaut les tranches décrites au cahier de phasage établi par l'OPCU et OPCIC de la ZAC.

Cas particulier des constructions réalisées sur une voirie existante ouverte au public :

Ces voies ne sont pas concernées par un programme de viabilisation à l'exception de travaux qui ne sont pas propre à l'opération concernée tels que renforcement ponctuels, renouvellement, dévoiements, adduction d'une nouvelle énergie...). Ces voies sont gérées par la collectivité compétente.

Aussi, dans la mesure où la desserte réseau et accès est déjà convenable, les délais cités ci-avant sont sans objets et deux cas se distinguent :

- Si la reprise des voies où s'adresse l'opération est prévue au programme de la ZAC, le calendrier de reprise de la voie pourra être postérieur à la finition du bâtiment pour des raisons de phasage et de coordination et ce sans que le constructeur ne puisse effectuer de réclamation.
- Si la reprise n'est pas prévue au programme de la ZAC, le constructeur se rapprochera du gestionnaire de la voirie pour définir les modalités de reprises ponctuelles de la voie au droit de son opération.

Les délais prévus ci-dessus ne sauraient être opposés à l'aménageur si les travaux étaient rendus irréalisables du fait de la saison ou des intempéries ou en cas de force majeure. La preuve de la force majeure étant à la charge de l'aménageur.

Par ailleurs les délais prévus ci-dessus pourront être adaptés préalablement à la phase chantier après accord réciproques de l'aménageur et de l'opérateur à travers la signature d'une convention d'occupation précaire ou de mise à disposition de terrains appartenant à l'aménageur.

ARTICLE 11 – VOIES, PLACES ET ESPACES LIBRES PUBLICS

11.1 Établissement des projets – Coordination

L'acquéreur devra communiquer à l'aménageur les projets concernant le programme en matière de réseaux et le plan de synthèse, les voiries de desserte, les parcs de stationnement et les espaces libres afin que l'aménageur et son urbaniste puissent s'assurer que les travaux projetés sont compatibles avec l'utilisation future, qu'ils permettent une circulation normale et non dangereuse, une bonne desserte et d'assurer aisément la sécurité publique (éclairage). Les modalités de coordination sont décrites ci-après à l'article 19.

Le raccordement aux voies et réseaux pourra être refusé par l'aménageur si les ouvrages de raccordement de la construction aux réseaux publics ne sont pas compatibles ou si les règlements n'ont pas été observés.

L'examen du dossier par l'aménageur ne saurait engager sa responsabilité, l'acquéreur restant seul responsable de ses études, de ses choix, comme du respect de ses obligations.

En aucun cas l'EPA ne pourra être tenu d'apporter des modifications aux ouvrages extérieurs au périmètre de l'opération concernée et qui lui incombent ou d'en modifier les plans.

11.1 Utilisation

Jusqu'à l'obtention de l'arrêté municipal d'ouverture à la circulation publique, l'aménageur pourra interdire au public, et notamment aux constructeurs, la circulation et le stationnement sur tout ou partie des voies et places qu'elle aura réalisées. Etant ici

ZAC Bordeaux Saint-Jean Belcier ARS – BOUYGUES IMMOBILIER – SOGEPROM
Lots parties de 5.1.C.a et de 5.1.C.d / totalité de 5.1.C.c - CCCT

Page 10 sur 28

précisé que l'arrêté d'ouverture à la circulation interviendra concomitamment à la mise en service des bâtiments réalisés par l'opérateur, la mise en service ayant lieu après que les réceptions des ouvrages (bâtiment et espaces publics aux abords de ce dernier) aient été prononcées.

Dès leur ouverture au public, la police y sera assurée par la personne publique compétente conformément à la loi.

Les acquéreurs seront tenus de rester dans les limites des terrains qui leur sont cédés.

11.2 Entretien des voies

Le Règlement de chantier à faible nuisance prévoit un maintien de la propreté des voies.

Chapitre 2 : TERRAINS DESTINES A ETRE VENDUS OU DONNES A BAIL

ARTICLE 12 – URBANISME ET ARCHITECTURE

12.1 PLU

Le constructeur et l'aménageur s'engagent à respecter les dispositions du PLU. Il est rappelé à ce sujet que le PLU est un document réglementaire et que son règlement et les documents graphiques associés sont notamment opposables à toute demande d'autorisation d'urbanisme.

En aucun cas la responsabilité de l'aménageur ne pourra être engagée en raison des dispositions du PLU ou des modifications que l'autorité compétente apporterait à ce dernier, quelle que soit leur date.

12.2 Prescriptions architecturales, urbaines, paysagères et environnementales

Le constructeur devra respecter les directives de l'architecte-urbaniste et du paysagiste de la ZAC ou à défaut, de l'aménageur, afin que le projet de construction soit bien intégré et en cohérence avec le parti architectural, urbanistique, paysager et environnemental de la ZAC tels qu'inscrits dans la fiche de lot ou d'emprise ou dans le dossier de développement annexée au compromis de vente et à l'acte authentique de vente.

Jusqu'à la cession du dernier lot de la ZAC, l'EPA se réserve le droit de modifier ou compléter les dispositions du plan masse de l'opération, relatives aux lots non cédés, sans que le Cessionnaire, quelle que soit la date de son acquisition, ne puisse élever de contestations.

ARTICLE 13 – BORNAGE ; CLOTURES

13.1 L'aménageur procédera, préalablement à la signature de l'acte authentique de vente, au bornage du terrain conformément aux dispositions de l'article L.115-4 du Code de l'urbanisme.

Dans les cas où les terrains cédés contiennent des constructions rendant impossible la pose physique des bornes, le compromis de vente fixera les modalités au cas par cas.

13.2 Tout cessionnaire d'une parcelle contiguë à des lots non encore cédés par l'aménageur, ne peut, en aucun cas, réclamer à celle-ci la moitié du coût d'établissement de la clôture.

En revanche, tout constructeur sur une parcelle bénéficiant d'une clôture mitoyenne déjà existante a l'obligation de rembourser au constructeur voisin qui aura supporté les frais d'établissement de cette clôture, la moitié de la dépense engagée, dans les conditions de droit commun en matière de mitoyenneté.

Le constructeur maintiendra en l'état la clôture posée par ses soins, autour de son terrain dès la signature de l'acte authentique et assurera l'entretien de son terrain (fauchage des herbes, ramassage d'épaves, d'ordures, etc.).

ARTICLE 14 – DESSERTE DES TERRAINS CEDES OU LOUES

Comme indiqué à l'article 10, la limite des prestations dues par l'aménageur et la définition des obligations du constructeur au titre des divers réseaux de desserte des terrains cédés ou loués sont précisées dans le CLPT annexé au compromis de vente et à l'acte authentique de vente.

ARTICLE 15 – SANCTIONS A L'EGARD DE L'AMENAGEUR

En cas d'inexécution par l'aménageur des travaux qui lui incombent, dans les délais prévus, et sauf dispositions particulières de l'acte de cession, le constructeur est en droit, après mise en demeure restée sans effet dans le délai d'un mois, de réclamer à l'aménageur une indemnité pour le préjudice direct, matériel et certain qui aura pu lui être causé du fait de la défaillance de l'aménageur.

Il appartiendra néanmoins au constructeur de réclamer directement auprès des concessionnaires et délégataires de services publics les indemnités pour les préjudices découlant de la défaillance de ceux-ci dans la réalisation des travaux dont ils sont maîtres d'ouvrage.

ARTICLE 16 – BRANCHEMENTS

Jusqu'à la remise des ouvrages par l'aménageur à la collectivité intéressée ou aux concessionnaires, le constructeur devra se brancher à ses frais sur les canalisations ou ouvrages d'eau potable et pluviale, d'eaux usées, de gaz, de réseau de chauffage urbain, d'électricité, ..., existants ou établis par l'aménageur et :

- suivant le planning des travaux et conformément aux dispositions des plans joints au permis de construire ;
- conformément aux dispositions du cahier de limites de prestations dues par l'aménageur annexé à la promesse de vente et à l'acte authentique de vente ;
- conformément aux dispositions de la fiche de lot ou d'emprise ou dossier de développement joint à la promesse de vente et à l'acte authentique de vente.

Le cas échéant, il aura le droit d'ouvrir des tranchées, après demande d'autorisation à l'aménageur, pour l'exécution de ces branchements. Ceux-ci, ainsi que les installations intérieures correspondantes, devront respecter les lois et règlements qui leur sont applicables et que le constructeur est réputé connaître.

En outre, en cas d'installation spécifique des concessionnaires à réaliser à l'intérieur du bâtiment du constructeur, ce dernier s'engage à prendre tous les contacts nécessaires avec les concessionnaires intéressés afin que ces installations soient réalisées dans le respect des normes spécifiques imposées par lesdits concessionnaires.

Il fera son affaire personnelle de toutes demandes de raccordements, contrats et abonnements à passer avec les services publics et les concessionnaires au plus tard dans les délais indiqués au CLPT.

Le constructeur fera son affaire de la remise en état des sols et revêtements à l'identique après l'exécution des travaux de branchements sur le domaine public, ainsi que, éventuellement, du versement des taxes et des indemnités de branchement à l'égout, paiement des consommations d'eau, d'électricité, de téléphone, susceptibles de lui être réclamées par la collectivité ou le service public.

Après remise des ouvrages, ceux-ci seront soumis au règlement applicable à chacun des réseaux.

ZAC Bordeaux Saint-Jean Belcier ARS – BOUYGUES IMMOBILIER – SOGEPROM
Lots parties de 5.1.C.a et de 5.1.C.d / totalité de 5.1.C.c - CCCT

Page 13 sur 28

Les prescriptions indiquées ci-dessous sont susceptibles d'évolutions sur décisions des autorités organisatrices compétentes et des instances de régulations (ARCEP, ..) fluide par fluide. En cas de modification, les constructeurs s'engagent à les intégrer sans préjudice pour l'aménageur.

16.1 Assainissement : eaux usées et eaux pluviales

Les installations situées à l'amont des points de raccordements devront respecter les lois, normes et règlements qui leur sont applicables et que l'acquéreur est réputé connaître, notamment le règlement des travaux d'assainissement de Bordeaux-Métropole.

Dans chaque construction, la séparation des réseaux devra être assurée entre les eaux pluviales (EP) et les eaux usées (EU). La séparation des réseaux EP/EU devra également être assurée par le constructeur pour les branchements se raccordant sur des réseaux publics d'assainissement qu'ils soient unitaires ou séparatifs.

L'évacuation des EP vers le réseau public de collecte au moyen d'un dispositif de pompage est interdite. Le débit est rejeté gravitairement au réseau public et limité à 3L/s/ha par la mise en œuvre de solutions susceptibles de limiter et étaler les apports pluviaux. Les constructeurs doivent traiter, à la parcelle, les EP provenant de leur parking ou de leur voirie interne avant rejet dans les réseaux métropolitains (séparateur hydrocarbure,...) conformément à la législation en vigueur

L'aménageur indiquera dès finalisation de ses études d'avant-projet et au plus tard au démarrage de la phase DCE du constructeur, les cotes altimétriques des fils d'eau pour le rejet des eaux pluviales et pour le rejet des eaux usées. Le constructeur devra respecter ces cotes altimétriques pour les EU. Concernant les EP, le constructeur se raccordera à l'ouvrage de collecte principal selon un dispositif au plus proche du niveau projeté du trottoir.

La fiche de lot définit pour les eaux usées d'une part et les eaux pluviales d'autre part, les travaux réalisés par l'aménageur et ceux devant être réalisés par le constructeur. Dans le cas contraire, se référer au CLPT.

16.2 Eau potable

Toute construction ou installation doit être raccordée obligatoirement au réseau public de distribution d'eau potable. Le constructeur doit se référer au règlement du service public de l'eau qui définit les conditions et modalités suivantes auxquelles est accordé l'usage de l'eau potable. Il doit veiller à ce que les réseaux intérieurs des constructions et installations soient réalisés selon les normes en vigueur.

Les terrains sont desservis par un réseau situé sous la voirie publique et dimensionné pour assurer la défense incendie (Cf. fiche de lot ou d'emprise). Dans le cadre du dossier de permis de construire, le constructeur soumettra à l'aménageur les plans des rez-de-chaussée ainsi que les notices relatives à la défense incendie. Ces documents permettront à l'aménageur d'implanter, suivant la réglementation et les prescriptions du SDIS33, les bornes incendie.

La fiche de lot définit pour le réseau d'eau potable, les travaux réalisés par l'aménageur (y compris dimensionnement et débit du réseau d'AEP) et ceux devant être réalisés par le constructeur. Dans le cas contraire, se référer au CLPT.

16.3 Télécommunications

L'EPA a établi un schéma directeur de déploiement des Point de mutualisation de zone (PMZ). Ces PMZ doivent être intégrés aux bâtiments : aucun PMZ ne sera accepté sur

ZAC Bordeaux Saint-Jean Belcier ARS – BOUYGUES IMMOBILIER – SOGEPROM
Lots parties de 5.1.C.a et de 5.1.C.d / totalité de 5.1.C.c - CCCT

Page 14 sur 28

l'espace public en saillie sauf dérogation expresse de l'aménageur. Deux PMZ sont prévus par le schéma directeur sur le secteur 5.1.C. et plus particulièrement au sein du lot 5.1.C.a.

Pour les immeubles désignés, l'équipement intérieur de ce PMZ devra être réalisé conformément aux recommandations en vigueur sur l'équipement en fibre optique des immeubles neufs émises par le comité d'experts de l'ARCEP de façon à permettre une desserte des logements et locaux à usage professionnel par tous les opérateurs.

Le constructeur prévoira, par PMZ, un local technique d'au minimum 6 m² (1,8 mètres de recul minimum et 2,2 mètres minimum de hauteur) en pied d'immeuble et accessible 7 jours sur 7 et 24 heures sur 24 depuis l'espace public, regroupant les besoins des services de télécommunication (fibre optique, cuivre et câble) et un espace d'attente pour les besoins FTTO (dans le cas d'immeubles mixtes ou dédiés aux entreprises).

Le constructeur s'engage en outre à consentir aux exploitants des services (antenne / service universel / opérateur d'immeuble) tous les droits nécessaires à l'équipement et à l'exploitation de ce local, notamment celui d'établir et d'entretenir en amont et en aval de ces ouvrages toute infrastructure de raccordement et branchement au réseau principal, ainsi que le libre accès à tout moment de leur personnel et celui de leurs entreprises aux infrastructures et locaux, et les dégagements permanents permettant le passage du matériel.

Le local devra être livré dans les 6 mois de la réception de l'immeuble afin de respecter le délai de carence commercial de 3 mois imposé par l'ARCEP.

16.4 Énergie

Les constructeurs s'engagent à fournir leur note thermique avec détail des besoins fluide par fluide au plus tard lors du passage en commission des avants projets avec indication des ratios utilisés et leur origine. Ces hypothèses devront être concertées avec les concessionnaires et délégataires. En cas d'absence de réponse par le constructeur, une indemnité de 50 €/jour calendaire sera due par le constructeur.

a/ Réseau de chaleur (Chauffage et eau chaude sanitaire)

Un réseau de chaleur (Chauffage et Eau Chaude Sanitaire) valorisant les calories issues de l'incinération des ordures ménagères de l'usine de la Communauté Urbaine de Bordeaux situé à Bègles (UIOM) alimentera la ZAC Bordeaux Saint-Jean Belcier.

Toute construction ou installation devra se raccorder obligatoirement au réseau de chaleur mis en œuvre sur la ZAC selon les dispositions des délibérations indiquées au CLPT.

La chaleur nécessaire à la couverture des besoins de chauffage et d'eau chaude sanitaire sera produite dans des unités centralisées puis acheminée jusqu'aux utilisateurs, qui se définiront comme étant "abonnés" aux services, au moyen de réseaux de tuyauteries enterrées cheminant essentiellement par les voies du domaine public.

La livraison de chaleur aux abonnés se fait alors dans leurs locaux au moyen de sous-stations d'échange. Une sous-station d'échange est constituée principalement de la partie terminale du réseau primaire exploité par l'exploitant, soit :

- ✓ les tuyauteries primaires,
- ✓ les organes de commande, de contrôle, d'isolement, de comptage et de régulation,
- ✓ l'échangeur à plaques.

Le local dans lequel sera installée la sous-station sera mis gratuitement à la disposition de l'exploitant par l'abonné. Il sera conforme à la réglementation en vigueur et notamment aux

ZAC Bordeaux Saint-Jean Belcier ARS – BOUYGUES IMMOBILIER – SOGEPROM
Lots parties de 5.1.C.a et de 5.1.C.d / totalité de 5.1.C.c - CCCT

dispositions relatives aux installations fixes destinées au chauffage et à l'alimentation en eau chaude sanitaire des bâtiments d'habitation, de bureaux ou recevant du public :

- ✓ au DTU 65.3.
- ✓ au cahier des charges du délégataire
- ✓ à l'arrêté du 23 juin 1978
- ✓ à l'arrêté du 30 novembre 2005

Les agents de l'exploitant devront avoir en permanence libre accès à la sous-station depuis le domaine public sans passer par un hall.

Les engagements du constructeur, ci-dessus définis, ont été requis par l'aménageur tant à son profit qu'à titre de stipulation pour autrui au profit du délégataire. En conséquence, cet organisme pourra s'en prévaloir pour obliger directement le constructeur, au besoin par voie de justice, au respect de ses engagements, à moins que mieux ne lui plaise l'allocation de dommages intérêts.

Le constructeur s'engage à

- remettre la demande d'abonnement signée au démarrage du chantier de construction. Cette demande d'abonnement constitue le document de confirmation des besoins exprimés par le porteur de projet. Elle permet au délégataire de constituer le dossier contractuel définitif. L'aménageur sera destinataire en copie de ce document.
- La signature de la police d'abonnement sur la base des besoins définitifs au plus tard 12 mois avant la mise en service de la sous-station.

b/ Gaz

Il n'est pas prévu de desserte gaz dans l'opération.

c/ Eclairage public

Dans un souci de cohérence architecturale et urbaine, il sera demandé à l'acquéreur de prévoir une réservation en façade de bâtiment donnant sur l'espace public pour intégration d'une armoire d'éclairage public d'environ 2 m².

En outre, une réservation sera prévue par les constructeurs en façade pour intégration de lampadaires bordelais : il sera prévu une réservation pour le passage d'un câble et une accroche pour l'embase de fixation. Une intégration harmonieuse sera particulièrement recherchée, en concertation avec les architectes des bâtiments ; l'objectif étant de limiter la gêne des occupants.

Le constructeur s'engage à consentir les droits d'occupation et servitudes nécessaires à ces équipements et à le transmettre à tous ses ayants droits.

d/ Electricité

Haute tension :

L'EPA va réaliser auprès d'Enedis une demande de raccordement à l'échelle de la ZAC pour garantir aux programmes immobiliers ou équipements publics les dessertes prévisionnelles de puissance. Cette demande de raccordement a abouti à la réalisation d'un schéma de desserte électrique de la ZAC.

Le constructeur prévoira la présence de 7 postes DP au sein du lot 5.1.C.a, conformément à l'étude ENEDIS en cours.

ZAC Bordeaux Saint-Jean Belcier ARS – BOUYGUES IMMOBILIER – SOGEPROM
Lots parties de 5.1.C.a et de 5.1.C.d / totalité de 5.1.C.c - CCCT

Page 16 sur 28

Afin de vérifier la cohérence avec ce schéma de desserte électrique le promoteur est invité à se rapprocher de l'EPA dès l'APS pour vérifier la cohérence des informations. En tout état de cause, le promoteur aura pour obligation de communiquer au plus tard lors du passage en commission des avants projets, le bilan des puissances électriques lié à son opération (y compris les besoins provisoires pour la réalisation du chantier).

En cas d'incohérence entre les puissances prévisionnelles indiquées dans le schéma et le bilan de puissance du programme, des échanges entre le concessionnaire, l'aménageur et le constructeur devront avoir lieu afin de mesurer les incidences sur le schéma de desserte électrique de la ZAC.

Pour garantir l'application des paragraphes ci-dessous, l'EPA a mis en place un tableau de suivi des lots immobiliers. Le constructeur s'engage à actualiser les informations fournies au stade permis de construire dans les 2 mois d'une demande de l'EPA.

En fonction des types de programme et de la puissance nécessaire, ce schéma pourra imposer l'implantation d'un poste d'abonné privé. Par ailleurs, ce poste pourra être jumelé avec un poste de distribution publique ou d'alimentation de l'éclairage public ou avec un poste d'un autre abonné. Un poste privé sera systématiquement prévu en cas de puissance supérieure à 250 kVa.

Lorsque des postes de transformation et de distribution publique d'électricité seront prévus par le concessionnaire sur leur terrain ou dans leurs bâtiments, les constructeurs devront mettre à la disposition du service public distributeur d'énergie électrique, les terrains ou les locaux nécessaires au titre des dispositions du décret du 20 mars 1970. L'implantation et les caractéristiques de ceux-ci devront être établies en accord avec ce service. Une isolation par rapport aux ondes électromagnétiques sera exigée. Ces locaux devront être réceptionnés par le concessionnaire dans le délai indiqué au CLPT.

Cette mise à disposition, qui se fera dans le cadre des textes réglementaires, fera l'objet d'une convention de servitude établie entre Enedis et le propriétaire du terrain. Cette convention précise les accès à maintenir pendant la durée d'exploitation de l'ouvrage. Son enregistrement auprès du notaire est à la charge du Demandeur.

Le constructeur s'engage, en outre, à consentir à l'exploitant du service public, tous les droits nécessaires à l'équipement et à l'exploitation de ces postes de transformation, notamment celui d'établir et d'entretenir, en amont et en aval de ces ouvrages, toutes canalisations de raccordement aux réseaux, le libre accès, à tout moment, de son personnel et celui de ses entreprises, aux canalisations et aux locaux en cause, et les dégagements permanents permettant le passage du matériel.

Basse - tension :

La demande de raccordement du point de livraison est à réaliser dans les délais indiqués au CLPT.

Suite à la réalisation des travaux consécutifs à la demande de raccordement et pour disposer de l'électricité dans les locaux construits à usage résidentiel ou tertiaire, les conditions suivantes doivent être remplies :

- le promoteur doit adresser au Distributeur, avant la demande de mise en service, l'attestation de conformité de chaque lot construit délivrée par l'installateur et visée par CONSUEL. Le constructeur informera au fur et à mesure de l'avancement l'EPA de l'avancement

- chaque occupant doit demander sa mise en service auprès du fournisseur d'électricité de son choix. La liste des fournisseurs est disponible sur le site www.energie-info.fr ou bien au 0810 11 22 12.

Dans certains cas, dits de « mise en service groupée » et réservés aux programmes immobiliers, une convention passée entre ERDF et le promoteur peut permettre de donner un accès temporaire à l'énergie électrique dans l'attente de la souscription d'un contrat de fourniture (hors services généraux et communs) par les futurs clients occupants des logements.

Les engagements du constructeur, ci-dessus définis, ont été requis par l'aménageur tant à son profit qu'à titre de stipulation pour autrui au profit du service public. En conséquence, ce service pourra s'en prévaloir pour obliger directement le constructeur, au besoin par voie de justice, au respect de ses engagements, à moins que mieux ne lui plaise l'allocation de dommages-intérêts.

La fiche de lot définit d'une part pour le réseau HTA et d'autre part pour le réseau BT, les travaux réalisés par l'aménageur et ceux devant être réalisés par le constructeur. Dans le cas contraire, se reporter au CLPT.

ARTICLE 17 – AUTRES LOCAUX ET PRESCRIPTIONS

17.1 Déchets

Les déchets professionnels (commerces, Bureaux, Hôtels) :

La collecte des déchets professionnels sera assurée en « porte à porte » par la mise en place de bacs roulants grandes capacités qui devront être stockés dans des locaux en pieds d'immeubles, si possible mutualisés à l'ilot.

Selon l'application de la loi de 1993 relative au financement du service public, deux solutions s'offrent au gestionnaire du futur programme immobilier concernant la collecte et le traitement de ses déchets professionnels.

- soit faire appel au service public (Bordeaux Métropole) via une souscription à un contrat de redevance spéciale
- soit faire appel à un prestataire privé. C'est le prestataire retenu qui fournira alors les bacs de collecte et prendra en charge leur ramassage

Il appartiendra au constructeur de se rapprocher du prestataire de son choix pour définir les dispositifs à mettre en œuvre concernant le local. On citera néanmoins les dispositifs suivants :

Création d'un local afin de pouvoir recevoir les déchets qui devra être situé au rez-de-chaussée et qui sera accessible depuis l'espace public. Par ailleurs, le traitement intérieur du local devra être soigné et d'entretien facile, ventilé avec un point d'eau.

Les déchets ménagers - (logements) :

Porte à porte - Cas implantation et collecte depuis le domaine privé)

La collecte des déchets ménagers sera assurée en « porte à porte » par la mise en place de bacs roulants grandes capacités qui devront être stockés dans des locaux en pieds d'immeubles, si possible mutualisés à l'ilot. Ils seront collectés dans un local dédié situé au pied d'un bâtiment du lot et non accessible aux usagers. Une convention d'exploitation

ZAC Bordeaux Saint-Jean Belcier ARS – BOUYGUES IMMOBILIER – SOGEPROM

Lots parties de 5.1.C.a et de 5.1.C.d / totalité de 5.1.C.c - CCCT

est à établir entre BORDEAUX MÉTROPOLE et le propriétaire du mobilier environ 4 mois avant la livraison du bâtiment

Création d'un ou plusieurs locaux de stockage afin de pouvoir recevoir les déchets qui devra(ont) être situé(s) au rez-de-chaussée des immeubles, selon les règles de dimensionnement de Bordeaux métropole.

Création d'un ou plusieurs locaux de collecte au rez-de-chaussée des immeubles accessible pour la collecte depuis l'espace public selon les règles fixés par Bordeaux Métropole, mais non accessible aux usagers.

Par ailleurs, le traitement intérieur du(des) local(aux) de collecte devra(ont) être soigné(s) et d'entretien facile, ventilé(s) avec un point d'eau et accessible(s) de plein pied.

La Collecte du verre:

La collecte du verre sera assurée par la mise en œuvre de « Bornes d'apport volontaires » sur l'espace public et qui desserviront plusieurs programmes immobiliers.

Le Ratio retenu est de 1 bac pour 500 habitants.

La fourniture, la pose, l'exploitation, l'entretien et le renouvellement seront assurés par les services de Bordeaux Métropole

17.2 Numérotation – plaques de rue – plaques

Conformément à l'article R 2512-8 du Code Général des Collectivités Territoriales, le constructeur, hors lots individuels, s'engage à faire apposer au droit de chaque entrée principale de l'immeuble, ou du groupe d'immeubles, une plaque en matériau pérenne, mentionnant la numérotation issue de l'arrêté délivré par la collectivité compétente.

Les plaques numératives doivent être conforme à la charte graphique de la Ville où est situé l'immeuble (Bordeaux : en tôle d'acier émaillé, bombé, ovale de 20 centimètres, fond bleu (RAL 5022) numéros et liseré blancs à la date d'établissement du présent CCCT).

Le constructeur, hors lots individuels, s'engage à faire apposer, sur la façade principale, ou au droit de l'entrée principale de l'immeuble, ou du groupe d'immeubles, une plaque en matériau pérenne, mentionnant la date de réalisation ainsi que les noms du maître d'ouvrage et de l'architecte d'opération.

Le constructeur s'engage à déposer une demande de numérotage avant l'obtention du permis de construire. En cas de présence de plusieurs locaux au rez-de-chaussée (commerce, ...), un numéro distinct des cages d'escalier sera demandé pour ces locaux afin de les différencier.

ARTICLE 18 – STATIONNEMENT AUTOMOBILES

La politique de mobilité au sein de l'OIN retient le principe de développement du stationnement mutualisé. Il s'agit en effet de reconsidérer la place de la voiture dans l'espace public et de favoriser les changements de comportements en faveur des modes de déplacements alternatifs à l'automobile.

L'économie générale de ces parcs de stationnement mutualisés repose essentiellement sur les amodiations attachées aux terrains à construire à proximité, et sur le niveau de foisonnement potentiel entre les programmes immobiliers concernés, la mixité bureaux-logements étant la plus favorable.

La déclinaison opérationnelle effective de ce principe nécessite donc la disponibilité foncière permettant de planifier de façon concomitante la programmation des constructions avec celle de leur parking de rattachement.

ZAC Bordeaux Saint-Jean Belcier ARS – BOUYGUES IMMOBILIER – SOGEPROM

Lots parties de 5.1.C.a et de 5.1.C.d / totalité de 5.1.C.c - CCCT

Page 19 sur 28

La dimension programmatique et architecturale de ces parkings doit aussi être en adéquation avec la qualité urbaine recherchée et les besoins précis des projets immobiliers. Le volume d'un parking silo a en effet un impact important dans le paysage urbain.

Enfin, pour l'implantation réussie d'un projet, il ne peut être exclu un panachage entre des places réalisées sur le terrain d'assiette du projet et dans le parking mutualisé de proximité.

Pour ces raisons, au sein de la ZAC Bordeaux St Jean Belcier, l'EPA définit les conditions de satisfaction des obligations réglementaires de stationnement, à la fois sur le plan fonctionnel et financier. De façon circonstanciée en fonction du contexte géographique et temporel, l'EPA arrête pour chaque projet immobilier la répartition entre les places réalisées sur la parcelle et celles réalisées en dehors dans un parking mutualisé.

Pour les besoins du programme global de construction, les 909 places de stationnement répondant au programme global de construction, sont à considérer à l'échelle de l'emprise foncière totale du lot 5.1.C.a. Ce stationnement comprend 350 places de stationnement sur le foncier de l'aménageur dont 78 places de stationnement en RDC / R+1.

En cas de sollicitation de stationnement externalisé supplémentaire, le constructeur sollicitera l'avis de l'EPA avant toute contractualisation avec le gestionnaire d'un parking de la ZAC d'une réservation de places en location ou en amodiation, que ce soit pour les besoins du projet ou du chantier. Sans réponse dans un délai d'un quinze jours, cette contractualisation est considérée comme refusée.

ARTICLE 19 – ÉTABLISSEMENT DES PROJETS DU CONSTRUCTEUR

19.1 Coordination des études

La désignation de la maîtrise d'œuvre du constructeur s'est effectuée en étroite coordination avec l'EPA et en cohérence avec sa politique architecturale.

Le processus de mise au point du projet architectural a fait l'objet d'une démarche concertée s'accompagnant de validations systématiques par l'aménageur aux différentes étapes de sa conception (esquisse – APS - APD – accord préalable au dépôt de PC).

La nature du contrat passé entre le constructeur et son maître d'œuvre permet à ce dernier d'assurer pleinement sa mission de conception et de maîtrise du projet architectural, depuis la phase de programmation de l'opération jusqu'à son complet achèvement.

L'EPA n'a pas établi les fiches de lots définissant l'utilisation du sol pour les îlots ou parcelles cédés. Les plans-masse définissant l'organisation, ainsi que les contraintes techniques particulières qui en procèdent seront transmis au plus tard [dans les 3 mois précédant le dépôt du permis de construire].

D'une façon générale, la qualité architecturale s'imposera comme une donnée fondamentale dans la démarche de conception des projets et devra notamment prendre en compte les principaux thèmes de composition de l'architecture urbaine (socle, entrée, couronnement ou toiture...).

L'architecture du bâti devra s'intégrer dans l'environnement du quartier. Le constructeur devra soumettre pour accord à l'EPA son projet architectural et son plan de principe de traitement des espaces libres. Le traitement des limites de propriété, de même que le choix des matériaux, devront faire l'objet d'une coordination avec l'EPA.

L'EPA s'assurera, sans que sa responsabilité puisse être engagée à ce titre, que les prescriptions architecturales ont été observées et que l'aspect extérieur des bâtiments que le constructeur se propose de construire ne peut nuire à l'utilisation des terrains voisins vendus ou non encore vendus.

L'aménageur fournira aux constructeurs le plan d'étude de ses ouvrages d'infrastructures dans leur état d'avancement, avant le dépôt des permis de construire, à savoir :

- plans de voirie avec nivellement
- plan de coordination des réseaux
- plan des aménagements extérieurs

Dans le cas des projets réalisés sur une viabilisation existante et en l'absence de programmation de travaux par l'aménageur dans le délai du projet du constructeur, le constructeur se basera

- sur le nivellement actuel de l'îlot (relevé de géomètre à sa charge)
- sur la desserte réseau présente sur site au moment des études (émission d'une DT/DICT d'étude à sa charge).

Le constructeur devra communiquer à l'aménageur une copie du dossier complet de demande du permis de construire déposé dans le délai prévu du compromis de vente, pour que l'aménageur puisse s'assurer que les travaux projetés sont compatibles avec les ouvrages à sa charge, qu'ils permettent une circulation normale et non dangereuse, une bonne desserte et d'assurer aisément la sécurité publique (éclairage). Si ce délai n'est pas fixé à la promesse de vente, ce délai est par défaut de 15 jours calendaires à compter du dépôt.

ZAC Bordeaux Saint-Jean Belcier ARS – BOUYGUES IMMOBILIER – SOGEPROM
Lots parties de 5.1.C.a et de 5.1.C.d / totalité de 5.1.C.c - CCCT

Page 21 sur 28

L'aménageur pourra vérifier que l'architecture du projet est compatible avec l'environnement général et la destination de la zone et pourra subordonner son accord aux modifications qui s'avèreraient nécessaires de ce chef.

Pendant la phase de conception (fin APS notamment) le constructeur accepte de droit la participation de l'aménageur à des réunions de projet pour s'assurer du bon déroulement des études en conformité avec les prescriptions et en accord avec les collectivités, en amont du dépôt du PC.

Une remise par le cessionnaire à l'aménageur du dossier de PC (papier + numérique), 1 mois avant le passage en commission des avants projets par courrier d'autorisation à déposer.

Il en est de même pour toute demande de PC modificatif.

De la même manière, le constructeur fournira à première demande de l'aménageur l'ensemble des pièces de niveau PRO puis marché contenant les informations suivantes :

- o Plan de nivellement
- o Plan de voirie
- o Plan de terrassement
- o Plan des réseaux
- o Plantations
- o Eclairage interne de l'ilot
- o Plan des espaces rétrocédables
- o Descriptif des façades
- o Descriptif des toitures

L'examen du dossier par l'aménageur ne saurait engager sa responsabilité, l'acquéreur restant seul responsable de ses études et de ses choix comme du respect de ses obligations. A défaut de transmission, une pénalité de 50€/jour calendaire de retard sera exigée.

19.2 Coordination des travaux

Composition du dossier voirie et raccordement aux réseaux divers :

Un dossier est constitué par l'acquéreur et sera transmis à l'aménageur dans les délais indiqués ci-dessous. Il comprendra les éléments décrits ci-après.

Pour les voiries et aménagements du sol: au plus tard dans les 6 mois avant le dépôt de la Déclaration Réglementaire d'Ouverture de Chantier (DROC).

Les côtes finies des entrées des bâtiments, des accès et des dalles parkings en cohérence avec les projets de VRD établis par l'aménageur. Il est expressément précisé que le projet immobilier de l'acquéreur devra respecter les côtes de seuils indiquées sur le plan de nivellement et, entre deux côtes, la géographie de l'espace public. Il est recommandé à l'acquéreur de se mettre en rapport avec le géomètre de la ZAC pour œuvrer de concert à l'implantation de son bâtiment.

Pour les réseaux & branchements définitifs: A fournir au plus tard 6 mois après la DROC

Assainissement : les niveaux des fils d'eau au droit des branchements sur les réseaux mis en œuvre par l'aménageur.

AEP : Les débits nécessaires et les points de branchements

Electricité : les puissances nécessaires définitives, les plans des postes de distribution publique, les points de branchements.

ZAC Bordeaux Saint-Jean Belcier ARS – BOUYGUES IMMOBILIER – SOGEPROM
Lots parties de 5.1.C.a et de 5.1.C.d / totalité de 5.1.C.c - CCCT

Page **22** sur **28**

Réseau de chaleur (si opération concernée) : les puissances nécessaires et les puissances souscrites, les plans des sous stations, les points de branchements

Télécommunication : les points de branchements

Plans de récolement : A fournir au plus tard 3 mois après la livraison

L'acquéreur sera tenu de fournir à l'aménageur un support informatique sous format DWG et PDF les plans conformes à l'exécution concernant :

- principaux aménagement de surface et altimétrie
- réseaux enterrés
- fondations
- constructions au niveau du sol
- construction en surplomb

Ces documents sont à fournir au plus tard lors de la remise par l'acquéreur à l'aménageur des espaces environnant son opération, pour que ce dernier puisse réaliser les travaux d'aménagement extérieur autour de l'opération.

Respect de la politique architecturale :

Des échantillons de façades, en particulier des détails constructifs (angles, redents,...), seront fournis au plus tard 2 mois avant leur mise en œuvre. Les constructeurs s'engagent à les présenter à toute personnalité qualifiée à première demande de l'aménageur.

Les constructeurs autorisent toute opération de contrôle par l'aménageur de la mise en œuvre de la façade.

Planning des travaux :

Sauf mention spéciale prévue aux termes de l'acte de vente, afin de permettre à l'aménageur de respecter ses obligations fixées par le présent CCCT, l'acquéreur fournira deux mois au plus tard après l'ouverture de ses chantiers, un échéancier d'exécution de ses travaux faisant apparaître en particulier les dates :

- des raccordements et des branchements
- de la libération des sols extérieurs à son terrain, éventuellement mis à disposition par l'aménageur et nécessaires notamment au passage des réseaux de l'aménageur
- de l'exécution des travaux extérieurs sur son terrain et des clôtures permettant l'aménagement des espaces publics riverains.

Toute réactualisation de cet échéancier devra faire l'objet d'un accord exprès de l'aménageur.

Phasage des travaux réalisés par l'aménageur

Les travaux réalisés par l'Aménageur seront a priori exécutés en plusieurs phases telles que décrites au cahier de phasage réalisé par l'OPCU de l'EPA. Les ouvrages répondront aux dispositions de la fiche de lot, d'emprise ou du Dossier de Développement et du cahier des limites de prestations.

Ainsi, la voirie publique sera réalisée au minimum en deux phases et ce indépendamment du planning longitudinal imposé par les impératifs d'avancement de chantier. Cependant, certains éléments de chaque phase pourront être réalisés suivant les nécessités de coordination entre travaux de viabilité et travaux de construction des bâtiments.

Première phase : viabilité aux abords du lot

- terrassements, nivellement, encaissement des chaussées,
- réseaux d'assainissement EU et EP - sur la rive des chaussées, réalisation des dispositifs visant à recueillir et évacuer les eaux de ruissellement,
- l'infrastructure des chaussées jusque et y compris la couche de roulement et le cas échéant, la pose des bordures et l'exécution des revêtements définitifs de voiries,
- les fourreaux et operculaires destinés au passage ultérieur de certains réseaux (le cas échéant),
- la constitution des trottoirs en phase provisoire,
- éclairage provisoire si nécessaire à la desserte routière et piétonne du chantier
- pose de réseaux passant sous trottoirs.

Deuxième phase : viabilité définitive aux abords du lot

Les travaux de réalisation de la voirie définitive ne pourront être engagés qu'après la libération totale d'un secteur par le Cessionnaire du chantier. S'il s'avère nécessaire de procéder à des réparations de la chaussée et des ouvrages d'assainissement réalisés en première phase en raison des travaux du Cessionnaire, celui-ci en supportera le coût conformément aux dispositions prévues à la promesse de vente et à ses annexes.

Les travaux de voirie définitive comprennent :

- la pose des bordures et l'exécution des revêtements définitifs de voiries,
- la constitution des trottoirs et les revêtements définitifs des trottoirs (le cas échéant),
- la réalisation des espaces verts publics et du mobilier urbain,
- l'installation des appareils d'éclairage publics,
- les plantations d'espace vert,
- la signalisation définitive.

Coordination Sécurité et protection de la santé

Le Cessionnaire devra procéder à la désignation d'un coordonnateur SPS et / ou CGSPS dans les conditions de la réglementation en vigueur et notamment de la loi 93-1418 du 31 Décembre 1993. Il s'oblige à assurer ses obligations générales en matière de coordination inter chantier, et les prescriptions particulières.

Les travaux du Cessionnaire se réalisant dans le cadre d'une ZAC, il devra se rapprocher du coordonnateur SPS et / ou CGSPS de la ZAC, sans que celui-ci ne puisse être sollicité pour d'autres sujets que la coordination interchantiers. Les plans d'installation de chantier et les plans de circulation du cessionnaire seront soumis à la validation du coordonnateur SPS de la ZAC. Les constructeurs devront respecter le plan de coordination interchantiers annexé à la promesse de vente.

Enfin, le constructeur autorise expressément l'aménageur au plus tard au démarrage des travaux de construction à communiquer ces éléments aux partenaires de l'EPA, notamment la Métropole de Bordeaux et les organismes d'hygiène et de sécurité (CRAMIF, ...)

ARTICLE 20 – EXECUTION DES TRAVAUX PAR LES ENTREPRISES DU CONSTRUCTEUR

Les entrepreneurs du constructeur auront la charge financière des réparations des dégâts causés par eux aux ouvrages de voirie, de réseaux divers et d'aménagement en général, exécutés par l'aménageur ou mis à disposition par ce dernier sans travaux préalables comme décrit au règlement de chantier, à faibles nuisances. Il sera procédé contradictoirement, à l'entrée dans les lieux par le constructeur, à un état des lieux entre le constructeur et l'aménageur. Le constructeur devra imposer ces obligations et charges aux entrepreneurs participant à la réalisation de ses bâtiments et travaux par l'insertion des clauses nécessaires dans les marchés. En cas de

ZAC Bordeaux Saint-Jean Belcier ARS – BOUYGUES IMMOBILIER – SOGEPROM
Lots parties de 5.1.C.a et de 5.1.C.d / totalité de 5.1.C.c - CCCT

Page 24 sur 28

défaillance des entrepreneurs pour le paiement, dans les trois mois, des sommes qui leur sont réclamées par l'aménageur, celle-ci pourra se retourner contre l'acquéreur qui sera tenu solidairement responsable des dégâts occasionnés par ses entrepreneurs.

Dans le cas où l'auteur des dégâts n'aurait pas pu être déterminé, le montant de la réparation sera réparti entre tous les constructeurs ayant des chantiers en cours d'exécution à l'époque où les dégâts auront été constatés, et ce, au prorata du nombre de m² de plancher des programmes alloués à chaque constructeur, tels qu'ils résulteront du permis de construire.

Les entrepreneurs du constructeur devront réaliser leur chantier en respectant les clauses du règlement de chantier à faibles nuisances annexée au compromis de vente.

ARTICLE 21 – MAQUETTE NUMERIQUE 3D / BIM

L'acquéreur devra réaliser un modèle 3D ou BIM de l'ensemble des éléments constituant son lot dans un délai de 2 mois suivant l'acceptation de son permis de construire. Ce modèle sera géoréférencé selon le système de projection Lambert CC-45.

Ce modèle 3D ou BIM dit détaillé est une représentation texturée des bâtiments, mobiliers, espaces paysagers ou circulés du projet. Chaque élément du modèle devra être placé dans des calques spécifiques. Les arbres seront fournis sous la forme d'arbres « tranchés », constitués de plusieurs coupes d'arbre. Les bâtiments seront texturés pour permettre un rendu réaliste de toutes les façades.

Les principes suivants devront être respectés dans la modélisation 3D ou BIM :

- Le modèle des bâtiments est organisé par calques suivant le type d'éléments structurels qu'ils contiennent : murs, toitures, élément de façade, ...
- Le modèle exporté pour la livraison ne devra pas comporter de faces triangulées sauf dans les cas où la modélisation l'oblige
- Les faces de chaque polygone ne doivent jamais se superposer afin d'éviter les effets de Z-fighting
- Toutes les arrêtes sont jointives
- Le modèle 3D est modélisé sur une grille d'axe XYZ
- Le modèle 3D est géoréférencé par un fichier de calage de type .txt ou point contenant les coordonnées XY du centroïde du modèle dans le système de projection Lambert CC-45
- Pour une modélisation sous Sketchup, les éléments seront modélisés dans le calque 0 et l'organisation du modèle se fera par groupe et non par calque
- Pour une modélisation sous 3D Studio Max, les modificateurs utilisés dans le logiciel devront être écrasés
- Pour une modélisation en protocole BIM, les objets et pièces devront respecter une nomenclature cohérente avec une structuration projet > site > bâtiment > niveau > espace.
- Les modèles seront fournis au format IFC, 3Ds ou SKP.

Pour plus de précisions sur les modélisations et la structuration des maquettes numériques, se reporter à l'annexe « prescriptions numériques de l'EPA ».

TITRE III

ARTICLE 22 – ENTRETIEN DES ESPACES LIBRES AUTRES QUE CEUX FAISANT L'OBJET DE L'ARTICLE 11

Chaque constructeur devra entretenir ses espaces libres en bon état, de façon permanente et à ses frais, de manière à conserver le site dans un état satisfaisant et à ne pas nuire à la bonne tenue des terrains voisins. Il aura la charge de faire remplacer les arbres morts ou détruits.

L'entretien des espaces privatifs devra se conformer à la fiche de lot.

ARTICLE 23 – TENUE GENERALE

Il ne pourra être établi, sur les façades des bâtiments ni sur les terrains, rien qui puisse nuire à la propreté, au bon aspect, à la tranquillité et à la sécurité des habitants.

Il est interdit, à tout propriétaire ou locataire, de céder pour publicité ou affichage ou d'employer soi-même à cet effet tout ou partie du terrain ou des constructions autres que ceux affectés à usage commercial. L'aménageur pourra, toutefois, accorder des dérogations et en fixer les conditions, mais seulement pendant la durée de la ZAC.

ARTICLE 24 – ASSOCIATION(S) SYNDICALE(S)

24.1 Il pourra être créé, si nécessaire, et à l'initiative de l'aménageur, entre tous les propriétaires de fonds situés dans le domaine ou dans la ZAC, à l'exception des Administrations pour leurs bâtiments, une ou plusieurs associations syndicales libres.

Le cas échéant, le périmètre de chaque association sera défini par l'aménageur au fur et à mesure de l'avancement de l'aménagement de la zone.

Dans le cas d'une telle création, chaque propriétaire fera partie de plein droit de l'association syndicale dans le périmètre de laquelle se trouve son fonds. Au cas où le propriétaire céderait ses droits à construire à un preneur, celui-ci serait tenu, pendant toute la durée de sa jouissance, à faire partie de l'association en lieu et place de son bailleur.

En conséquence, le propriétaire, par le seul fait de la vente ou du bail, adhère définitivement à ladite association syndicale.

Le (ou les) association(s) syndicale(s) aura (auront) obligatoirement pour objet : la propriété, la gestion, l'administration, la police et l'entretien de la voirie, des espaces libres, des aires de jeux, des parkings, des parcs et espaces verts, des réseaux de toute nature, et généralement de tous ouvrages d'équipement d'intérêt collectif appartenant aux syndicaux ou à l'association syndicale elle-même.

La (ou les) association(s) syndicale(s) aura (auront) la propriété des terrains et ouvrages d'intérêt collectif réalisés par l'aménageur et que cette dernière n'aurait pas, soit cédé aux syndicaux, soit remis aux collectivités ou à leurs concessionnaires. L'association syndicale aura l'obligation d'accepter ce transfert de propriété dans la mesure où celui-ci serait consenti gratuitement ou pour une somme symbolique.

ZAC Bordeaux Saint-Jean Belcier ARS – BOUYGUES IMMOBILIER – SOGEPROM

Lots parties de 5.1.C.a et de 5.1.C.d / totalité de 5.1.C.c - CCCT

Page **26** sur **28**

Elle ne pourra aliéner les biens immobiliers dont elle sera propriétaire sans les avoir offerts préalablement et gratuitement à la Commune ou à l'établissement public compétent (district, communauté urbaine...).

La répartition des voix et des charges sera proportionnelle au nombre de m² de surface de plancher (SP) pouvant être construits sur les parcelles de chacun des constructeurs.

- 24.2** Des associations syndicales spécifiques pourront être créées en ce qui concerne certains réseaux (chauffage, télédistribution...) auxquelles le constructeur adhère définitivement par le seul fait de la vente ou du bail.

Les voix sont réparties :

- En ce qui concerne le chauffage, proportionnellement au nombre de calories souscrites, et les charges proportionnellement aux consommations indiquées par les compteurs.
- En ce qui concerne la télédistribution ou le réseau d'antenne collective, proportionnellement au nombre de m² de planchers construits.

- 24.3** La ou les association(s) syndicale(s), selon le cas, pourra(ont) être constitué(es) à l'initiative de l'aménageur par la première vente ou location par l'aménageur d'une parcelle située à l'intérieur du périmètre syndical.

- 24.4** Pour la répartition des voix et des charges, les fonds non encore vendus ou loués par l'aménageur ne seront pas pris en compte.
Les statuts devront, en outre, stipuler qu'en cas de défaillance d'un syndicaire dans le paiement, à leur date, des charges lui incombant, les autres syndicaire(s) devront faire l'avance des fonds nécessaires pour parer aux conséquences de cette défaillance.

L'association ne pourra aliéner les biens immobiliers du "centre de vie" sans en avoir proposé l'achat, auparavant, à l'EPA.

L'association syndicale sera constituée dès qu'il y aura deux constructeurs dans le périmètre. Les statuts de cette association syndicale, auxquels chaque acquéreur sera réputé adhérer purement et simplement du seul fait de son acte seront insérés dans l'acte de cession.

ARTICLE 25 – SERVITUDES

Le constructeur sera tenu de subir, sans indemnité, toutes les servitudes nécessitées par le passage sur son terrain, et éventuellement dans les immeubles bâtis, des canalisations publiques d'eau, gaz, électricité, chauffage urbain, réseaux de télécommunication, éclairage public, urbain, égouts, câbles..., telles qu'elles seront réalisées par l'aménageur, la Commune, les concessionnaires ou toute autre personne publique ou privée, ou pour leur compte.

Le CLPT précise les servitudes correspondantes.

ARTICLE 26 – LITIGES ; SUBROGATION

Les dispositions contenues dans le titre III du présent cahier des charges de cession de terrain feront loi tant entre l'aménageur et chaque constructeur qu'entre les différents autres constructeurs.

L'aménageur subroge, en tant que de besoin, chaque constructeur dans tous ses droits et actions, de façon que tout constructeur puisse exiger des autres l'exécution des dispositions en cause.

ARTICLE 27- ASSURANCES

Tout constructeur devra faire assurer les constructions élevées sur son terrain à une compagnie notoirement solvable et pour leur valeur réelle. La police devra contenir une clause d'assurance contre le recours des voisins.

Le présent article n'est pas applicable aux personnes morales de droit public.

ARTICLE 28 – MODIFICATIONS DU CAHIER DES CHARGES

Les dispositions contenues dans le titre III du présent cahier des charges de cession de terrain pourront être modifiées dans les conditions de majorité prévues par la loi en matière de modification des documents d'un lotissement, sous la réserve que la majorité en superficie soit calculée, pour l'application du présent article, d'après le nombre de m² de plancher que chaque constructeur est autorisé à construire. Toutefois, les modifications qui intéressent les services publics distributeurs de fluides ou d'énergie devront, en outre, recevoir l'accord préalable du service concerné.

Lu et approuvé,

A Bordeaux, le..... **7 SEP. 2018**

Monsieur le Préfet de la Gironde,


Pour le Préfet et par délégation,
le Secrétaire Général,

Thierry SUQUET

DDTM33

33-2018-09-17-014

arrêté préfectoral portant approbation du CCCT du lot
5.1.C.b de la ZAC Saint Jean Belcier à Bordeaux

*arrêté préfectoral portant approbation du CCCT du lot 5.1.C.b de la ZAC Saint Jean Belcier, sur
la commune de Bordeaux*

PREFET DE LA GIRONDE

Direction Départementale des Territoires
et de la Mer de la Gironde

Service Aménagement Urbain

ARRETE DU 17 SEP. 2018

Portant approbation de cahier des charges de cession de terrain sur la zone d'aménagement concerté « Bordeaux Saint-Jean Belcier » sur la commune de Bordeaux

**LE PREFET DE LA REGION NOUVELLE-AQUITAINE,
PREFET DE LA GIRONDE**

VU le code de l'urbanisme, et notamment ses articles L. 311-1 et L. 311-6 ;

VU l'arrêté préfectoral du 29 janvier 2013 portant création de la zone d'aménagement concerté « Bordeaux Saint-Jean Belcier » sur la commune de Bordeaux ;

VU la demande de l'Établissement Public d'Aménagement Bordeaux Euratlantique en date du 12 septembre 2018 d'approbation du cahier des charges de cession de terrain, pour un projet situé aux n° 5, 11, 12, 13, 14, 15, 16, 17, 18 et 22 quai de Brienne et 53 boulevard Jean Jacques Bosc sur la commune de Bordeaux, sur des parcelles à détacher des parcelles cadastrées BX 200, 202, 253, 255, 256, 257, 276, 282, 275 et 301 autorisant au titre de la totalité du lot 5.1.C.b, une surface de plancher de 7 163,95 m² ;

Cette surface de plancher est destinée à la réalisation d'un projet immobilier à usage de logements et de commerces ;

CONSIDERANT que le cahier des charges de cession de terrain proposé est conforme au PLU et au dossier de réalisation de la ZAC Bordeaux Saint-Jean Belcier ;

SUR PROPOSITION du Directeur Départemental des Territoires et de la Mer.

ARRETE

ARTICLE PREMIER : Est approuvé le cahier des charges de cession de terrain annexé.

ARTICLE 2 : Le présent arrêté sera publié au recueil des actes administratifs des services de l'État en Gironde.

Pour le Préfet par délégation,
le Secrétaire Général,



Cité Administrative – B.P. 90 – 33090 BORDEAUX CEDEX
Betty SUQUET

DÉCOUVREZ LA NOUVELLE ORGANISATION DE L'ÉTAT EN GIRONDE SUR WWW.GIRONDE.GOUV.FR

**CAHIER DES CHARGES DE CESSION
OU DE LOCATION DES TERRAINS
(C.C.C.T.)
SITUÉS A L'INTERIEUR DU PERIMETRE DE LA ZAC BORDEAUX
SAINT JEAN BELCIER**

Domaine ARS GATTEBOURSE

Lot : 5.1.C.b

Acquéreur : SOGEPROM

Autre demandeur au permis de construire : BOUYGUES IMMOBILIER

Version 7.0.6 – 07/09/2018

Suivi des versions :

V7.0 – Intégration de diverses dispositions / Décembre 2016

V6.0 – 3D

SOMMAIRE

PREAMBULE.....	3
ARTICLE 1 – DISPOSITIONS GENERALES.....	3
ARTICLE 2 – DIVISION DES TERRAINS PAR L'AMENAGEUR.....	4
TITRE I	5
ARTICLE 3 – OBJET DE LA CESSION.....	5
ARTICLE 4 – DELAIS D'EXECUTION	6
ARTICLE 5 – PROLONGATION EVENTUELLE DES DELAIS	6
ARTICLE 6 – SANCTIONS A L'EGARD DU CONSTRUCTEUR.....	6
ARTICLE 7 – VENTE : MORCELEMENT DES TERRAINS CEDES	6
ARTICLE 8 – OBLIGATION DE MAINTENIR L'AFFECTION PREVUE APRES REALISATION DES TRAVAUX ..	7
ARTICLE 9 - NULLITE	7
TITRE II	8
CHAPITRE I : TERRAINS DESTINES A ETRE INCORPORES A LA VOIRIE OU AUX ESPACES LIBRES PUBLICS	8
ARTICLE 10 – OBLIGATIONS DE L'AMENAGEUR	8
ARTICLE 11 – VOIES, PLACES ET ESPACES LIBRES PUBLICS.....	9
Chapitre 2 : TERRAINS DESTINES A ETRE VENDUS OU DONNES A BAIL	11
ARTICLE 12 – URBANISME ET ARCHITECTURE	11
ARTICLE 13 – BORNAGE ; CLOTURES.....	11
ARTICLE 14 – DESSERTE DES TERRAINS CEDES OU LOUES	12
ARTICLE 15 – SANCTIONS A L'EGARD DE L'AMENAGEUR.....	12
ARTICLE 16 – BRANCHEMENTS	12
ARTICLE 17 – AUTRES LOCAUX ET PRESCRIPTIONS	17
ARTICLE 18 – STATIONNEMENT AUTOMOBILES	18
ARTICLE 19 – ÉTABLISSEMENT DES PROJETS DU CONSTRUCTEUR.....	19
ARTICLE 20 – EXECUTION DES TRAVAUX PAR LES ENTREPRISES DU CONSTRUCTEUR.....	23
ARTICLE 21 – MAQUETTE NUMERIQUE 3D / BIM.....	24
TITRE III	25
ARTICLE 22 – ENTRETIEN DES ESPACES LIBRES AUTRES QUE CEUX FAISANT L'OBJET DE L'ARTICLE 11	25
ARTICLE 23 – TENUE GENERALE	25
ARTICLE 24 – ASSOCIATION(S) SYNDICALE(S).....	25
ARTICLE 25 – SERVITUDES.....	26
ARTICLE 26 – LITIGES ; SUBROGATION	26
ARTICLE 27- ASSURANCES.....	27
ARTICLE 28 – MODIFICATIONS DU CAHIER DES CHARGES	27

PREAMBULE

ARTICLE 1 – DISPOSITIONS GENERALES

1.1 Aux termes de l'article L321-14 du Code de l'urbanisme, l'Etat peut créer des établissements publics d'aménagement ayant pour objet de favoriser l'aménagement et le développement durable de territoires présentant un caractère d'intérêt national.

Pour répondre à ces objectifs, les établissements publics d'aménagement ont pour mission principale de conduire toute action de nature à favoriser l'aménagement, le renouvellement urbain et le développement économique de leur territoire, dans le respect de la diversité des fonctions urbaines, de la mixité sociale dans l'habitat ainsi que de la protection de l'environnement. A cet effet, ils sont compétents pour réaliser pour leur compte ou, par voie de convention passée avec eux, pour celui de l'Etat, des collectivités territoriales et de leurs groupements ou d'un autre établissement public, les opérations d'aménagement prévues par le Code de l'urbanisme au sein d'un périmètre dit « d'opération d'intérêt national ».

Dès lors, dans le cadre de son périmètre d'opération d'intérêt national, le conseil d'administration de l'EPA a approuvé par délibération du 30 mars 2012 le dossier de création de la ZAC Bordeaux Saint Jean Belcier. La ZAC Bordeaux Saint Jean Belcier a été créée par le Préfet le 29 janvier 2013, sur la base de l'article L311-1 du Code de l'urbanisme.

Conformément à l'article L. 311-6 du Code de l'urbanisme, l'EPA a établi le présent cahier des charges de cession, de location ou de concession d'usage des terrains et immeubles bâtis situés à l'intérieur du périmètre de ladite ZAC.

1.2 Le présent cahier des charges est divisé en trois titres :

- ❖ le titre I comprend des dispositions d'ordre général déterminant les prescriptions imposées aux constructeurs et aux utilisateurs des terrains pour satisfaire au respect de l'utilité publique ; elles précisent notamment : le but de la cession, les conditions générales dans lesquelles la cession est consentie et résolue en cas d'inexécution des obligations. Elles comportent notamment les clauses types approuvées par le décret n° 2014-1635 du 26 décembre 2014 en application des dispositions des articles L.411-2 et R411-2 du code de l'expropriation.
- ❖ Le titre II définit les droits et obligations de l'aménageur et du constructeur pendant la durée des travaux d'aménagement de la ZAC et de construction des bâtiments. Il fixe notamment les prescriptions techniques imposées aux constructeurs.
- ❖ Le titre III fixe les règles et servitudes de droit privé imposées aux constructeurs, à leurs ayants-cause à quelque titre que ce soit, ainsi qu'aux propriétaires antérieurs, qui auraient déclaré adhérer au présent cahier des charges par voie de convention avec l'aménageur. Il détermine notamment les modalités de la gestion des ouvrages d'intérêt collectif.

1.3 Les deux premiers titres contiennent des dispositions purement bilatérales l'aménageur et chaque constructeur. Elles ne comportent aucune stipulation pour autrui et ne pourront, en conséquence, ni être opposées aux autres constructeurs ou à tous tiers en général, ni être invoquées par ceux-ci à l'encontre des constructeurs, conformément aux dispositions de l'article 1199 du Code civil, sous réserve toutefois, en ce qui concerne le titre I, des

prérogatives accordées au préfet par l'article L.411-3 (dernier alinéa) du code de l'expropriation.

Le titre III s'impose à tous les constructeurs et plus généralement à tous les utilisateurs de terrains ou de bâtiments, ainsi qu'à leurs ayants-cause à quelque titre que ce soit. Il s'impose également aux propriétaires antérieurs qui auraient déclaré adhérer au cahier des charges par voie de convention avec l'aménageur. Chacun de ces assujettis aura le droit de se prévaloir des dispositions de ce troisième titre à l'encontre des autres assujettis, l'aménageur déclarant à ce sujet, en tant que de besoin, stipuler au profit de chacun de ces assujettis.

Sauf disposition contraire prévues dans l'acte de cession ou de location, les dispositions du CCCT seront caduques à la suppression de la ZAC.

1.4 Le présent cahier des charges sera inséré intégralement par les soins du notaire ou de la partie la plus diligente dans tout acte translatif de propriété ou locatif des terrains ou des constructions, qu'il s'agisse soit d'une première cession ou location, soit de cessions ou de locations successives.

1.5 A l'expiration de la ZAC visée à l'article 1.1 ci-dessus pour quelque raison que ce soit, la collectivité publique sera substituée de plein droit à l'aménageur dans tous les droits et obligations résultant pour celle-ci du présent cahier des charges, sans que le constructeur avant l'achèvement des travaux et par la suite les autres assujettis aient le droit de s'y opposer.

1.6 Par mesure de simplification et pour la clarté du texte :

- ◆ D'une part, on désignera sous le vocable de "constructeur" tout assujetti au présent CCCT, qu'il soit propriétaire, acquéreur, cessionnaire, bénéficiaire d'apport, copartageant, constructeur, locataire, concessionnaire d'usage, etc.
- ◆ D'autre part, on désignera sous le vocable général "acte de cession" tout acte transférant la propriété d'un terrain ou bâtiment situé dans le périmètre d'application du présent CCCT, que ce soit une vente, un apport, un partage, une donation, etc..., et par "location" ou "bail" tout acte conférant la jouissance temporaire de l'un des dits biens, que ce soit un bail à construction, un bail emphytéotique, etc.
- ◆ Enfin, on désignera indifféremment sous le vocable "l'EPA" ou "Aménageur" l'établissement public d'aménagement Bordeaux Euratlantique chargé de l'aménagement de la ZAC dans le cadre des dispositions du code de l'urbanisme précitées ci-dessus et du décret du 22 mars 2010 modifié par décret du 31 juillet 2015 formant ses statuts.

Cela exposé, l'EPA entend diviser et céder les terrains de la ZAC Bordeaux Saint Jean Belcier dans les conditions prévues ci-après :

ARTICLE 2 – DIVISION DES TERRAINS PAR L'AMENAGEUR

Les terrains sus-indiqués feront l'objet d'une division entre, d'une part, les terrains destinés à être incorporés à la voirie ou aux espaces libres publics, et d'autre part, ceux destinés à être cédés ou loués aux constructeurs publics ou privés, désignés ci-après par le terme "constructeur".

Cette division ne constitue pas un lotissement et ne sera pas soumise aux formalités de lotissement en vertu des dispositions de l'article R.442-1 c) du code de l'urbanisme.

TITRE I

ARTICLE 3 – OBJET DE LA CESSION

La cession ou la location est consentie en vue de la réalisation du programme de bâtiments défini dans l'acte de cession ou de location.

Ces bâtiments devront être édifiés conformément aux dispositions du PLU en vigueur à la date du dépôt et du titre II ci-après.

La présente cession est consentie en vue de la construction dans les conditions définies ci-dessous d'un projet immobilier qui s'implantera sur une parcelle à détacher des parcelles suivantes :

DESIGNATION CADASTRALE				
5.1.C.b	n° parcelle	Adresse ou lieudit	m² terrain	
	BX	200	5 quai de Brienne, Bordeaux	35
	BX	202	22 quai de Brienne, Bordeaux	99
	BX	253	11, 13, 15, 18 Quai de Brienne, Bordeaux	191
	BX	255	11, 12, 13, 14, 15, 16, 17 et 18 quai de Brienne, Bordeaux	235
	BX	256	Quai de Brienne, Bordeaux	300
	BX	257	Quai de Brienne, Bordeaux	446
	BX	276	53 boulevard JJ Bosc, Bordeaux	76
	BX	282	Boulevard JJ Bosc, Bordeaux	1
	BX	275	53 boulevard JJ Bosc, Bordeaux	6
	BX	301	17 quai de Brienne, Bordeaux	21
TOTAL				1410

La superficie du terrain cédé est d'environ : **1 410 m² pour le lot 5.1.C.b.**

La surface de plancher des locaux que le constructeur est autorisé à construire sur la parcelle ci-dessus désignée est de : **7 163.95m².**

Cette surface de plancher destinée à la réalisation d'un projet immobilier à usage de logements, et de commerces, est répartie comme suit :

Programme	Surface de Plancher (m²SDP) CCCT
Logements	6 467.55
<i>logement locatif social</i>	<i>0</i>
<i>logement en accession sociale / QPV</i>	<i>1 036.95</i>
<i>logements libres</i>	<i>5 430.60</i>
<i>logements en accession maîtrisée</i>	<i>0</i>
Commerces	696.40
TOTAL	7 163.95

Le constructeur ne pourra déposer de demande de permis de construire modificatif (que cette demande augmente ou non la surface de plancher, qu'elle modifie ou non l'affectation des biens) qu'après accord préalable et exprès de l'aménageur et ce pendant toute la durée de réalisation de la ZAC BORDEAUX SAINT-JEAN BELCIER.

ARTICLE 4 – DELAIS D'EXECUTION

Le constructeur s'engage sur des délais d'exécution stipulés dans chaque compromis de vente ou acte de cession et ceux cités au présent CCCT (notamment à l'article 19) et CLPT. L'aménageur pourra de même accorder des dérogations dans des cas exceptionnels et justifiés.

ARTICLE 5 – PROLONGATION EVENTUELLE DES DELAIS

- 5.1** Les délais fixés à l'article 4 ci-dessus seront, si leur inobservation est due à un cas de force majeure ou à une cause légitime de suspension de délai telle que stipulée au sein de chaque compromis de vente ou acte de cession, prolongés d'une durée égale à celle durant laquelle le constructeur a été dans l'impossibilité de réaliser ses obligations. La preuve de la force majeure ou de la cause légitime de suspension de délai et la durée de l'empêchement sont à la charge du constructeur.
- 5.2** Des prolongations de délai peuvent être prévues dans chaque compromis de vente ou acte de cession.

ARTICLE 6 – SANCTIONS A L'EGARD DU CONSTRUCTEUR

En cas d'inobservation des obligations mises à la charge du constructeur par le présent cahier des charges, l'acte de vente ou de location **et leurs annexes**, l'aménageur pourra, selon la nature de l'infraction commise, et à son choix, obtenir des dommages-intérêts dans les conditions suivantes :

Dommages-intérêts (cas particuliers)

- ⊕ Si le constructeur n'a pas respecté les délais prévus par l'article 4, l'aménageur le mettra en demeure de satisfaire à ses obligations dans un délai de 30 jours ouvrés.
- ⊕ Si, passé ce délai, le constructeur n'a pas donné suite aux prescriptions de la mise en demeure, l'aménageur pourra recevoir une indemnité dont le montant est fixé à 1/1000 du prix de cession hors taxes par jour de retard
- ⊕ Si le constructeur n'a pas respecté les délais de transmission des documents prévus notamment aux articles 16 et 19, sauf cas de force majeure et clauses légitimes de suspension de délai, l'aménageur pourra recevoir une indemnité dont le montant est fixé à 50 €/jour calendaire de retard

ARTICLE 7 – VENTE : MORCELLEMENT DES TERRAINS CEDES

Les terrains ne pourront être cédés par le constructeur qu'après réalisation des travaux d'aménagement et constructions prévus au programme visé à l'article 3 ci-dessus.

Toutefois, le constructeur pourra procéder à la cession globale de la propriété des terrains ou si une partie des constructions a déjà été effectuée, à la vente globale de la partie des terrains non encore utilisés, à charge pour le bénéficiaire de la cession de réaliser ou d'achever les travaux d'aménagement et de construction. Avant toute cession, le constructeur devra aviser par écrit l'aménageur, au moins 3 mois à l'avance, de ses intentions.

L'aménageur pourra, jusqu'à l'expiration de ce délai, exiger que les terrains lui soient rétrocédés ou soient cédés à un acquéreur désigné ou agréé par lui.

En cas de rétrocession, le prix de rétrocession sera calculé dans les conditions prévues pour l'indemnité de résolution, sans qu'il y ait lieu à une réduction de 10 %. En cas de vente, à un acquéreur désigné ou agréé par l'aménageur, de la totalité des terrains ou d'une partie non encore entièrement construite, l'aménageur pourra exiger que le prix de vente soit fixé dans les mêmes conditions.

Le constructeur est cependant autorisé à céder le terrain à un organisme de crédit-bail, à la condition expresse que celui-ci consente le crédit-bail au profit du constructeur lui-même.

Aucune location des terrains cédés ne pourra être consentie tant qu'ils n'auront pas reçu l'affectation prévue. Toutefois, le constructeur aura la possibilité de consentir des contrats de crédit-bail immobilier à la condition que les crédit-preneurs aient reçu l'agrément préalable de l'aménageur.

Les dispositions du présent article ne sont pas applicables en cas de mise en copropriété des locaux dans les termes de la loi du 10 juillet 1965, ni en cas de vente d'immeuble à construire.

En cas de cessions successives, les acquéreurs successifs seront tenus par les dispositions du présent article.

Tout morcellement ultérieur sera soumis à la réglementation en vigueur.

Tout regroupement de lots individuels sera interdit.

ARTICLE 8 – OBLIGATION DE MAINTENIR L’AFFECTATION PREVUE APRES REALISATION DES TRAVAUX

Après l'achèvement des travaux, le constructeur est tenu de ne pas modifier l'affectation administrative du bâtiment telle que définie au permis de construire sans avoir préalablement obtenu l'agrément de l'aménageur et ceci pendant toute la durée de la ZAC. L'affectation du bâtiment est définie à l'article 3 ci-dessus.

A cette fin, il devra informer l'aménageur par courrier recommandé avec accusé de réception au moins deux mois à l'avance.

En tout état de cause, le changement d'affectation ne pourra être autorisé que s'il est conforme à la destination de la zone.

ARTICLE 9 - NULLITE

Les actes de vente, de partage, de location ou de concession d'usage, etc, qui seraient consentis par le constructeur ou ses ayants-cause en méconnaissance des interdictions, restrictions, ou obligations stipulées dans le titre 1er du présent cahier des charges seraient nuls et de nul effet conformément aux dispositions de l'article L.411-3 du code de l'expropriation.

Cette nullité pourra être invoquée pendant un délai de 5 ans à compter de l'acte par l'aménageur ou à défaut par le préfet du département, sans préjudice, le cas échéant, des réparations civiles.

TITRE II

CHAPITRE I : TERRAINS DESTINES A ETRE INCORPORES A LA VOIRIE OU AUX ESPACES LIBRES PUBLICS

ARTICLE 10 – OBLIGATIONS DE L'AMENAGEUR

L'aménageur exécutera, en accord avec le dossier de réalisation, le programme des équipements publics et leurs éventuelles modifications, tous les ouvrages de voirie, de réseaux et d'aménagement des espaces publics autres destinés soit à être incorporés au domaine des collectivités, soit à être remis aux organismes concessionnaires ou à l'association syndicale prévue éventuellement au présent cahier des charges.

Les limites des prestations dues à ce titre par l'aménageur sont respectivement définies dans le cahier de limite de prestations, puis la fiche de lot ou d'emprise ou dossier de développement annexée au compromis de vente.

Sous réserve que d'autres délais ne soient pas fixés dans l'acte de cession ou dans ses annexes, l'aménageur s'engage à exécuter :

- ❖ Les travaux de voirie à sa charge pour assurer une desserte des bâtiments à la réception de ceux-ci. Afin de permettre à l'aménageur de tenir cet engagement, le constructeur devra libérer les abords de son bâtiment (emprise chantier, zone stockage chantier) sur lesquels s'implanteront les voiries dans un délai de **4 mois** avant la réception du bâtiment et à compter de la signature d'un procès-verbal constatant la libération des abords des bâtiments, établi contradictoirement entre l'aménageur et le constructeur à la demande de ce dernier.
- ❖ Les travaux de réseaux à sa charge pour permettre au constructeur de réaliser les branchements de ses bâtiments **6 mois** avant la réception de ceux-ci. Afin de permettre à l'aménageur ou au concessionnaire de tenir cet engagement, le constructeur devra libérer les abords de son bâtiment (emprise chantier, zone stockage chantier) sur lesquels s'implanteront les réseaux dans un délai de **10 mois** avant la réception du bâtiment et à compter de la signature d'un procès-verbal constatant la libération des abords des bâtiments, établi contradictoirement entre l'aménageur et le constructeur à la demande de ce dernier.

Le constructeur s'engage à exécuter les travaux de branchements de son bâtiment **4 mois** avant la réception de ceux-ci. Afin de permettre au constructeur de réaliser ses travaux de branchements, l'aménageur s'engagera à libérer les emprises foncières nécessaires.

- ❖ Les travaux d'aménagements définitifs (autres que voiries de desserte et réseaux) situés aux abords des bâtiments dans un délai de **12 mois** à compter de la réception de ceux-ci.

Compte tenu de l'imbrication des projets du constructeur et de l'aménageur, au niveau de la rue de la Louisiane, ces délais pourront être revus préalablement à l'obtention du permis de construire, afin de traduire plus finement une réalité opérationnelle.

Toutefois, lorsque l'îlot comprend plusieurs bâtiments ou lots faisant l'objet d'un programme échelonné de réalisation par tranche, ces délais s'appliqueront au périmètre concerné par la tranche considérée.

Les tranches considérées sont par défaut les tranches décrites au cahier de phasage établi par l'OPCU et OPCIC de la ZAC.

Cas particulier des constructions réalisées sur une voirie existante ouverte au public :

Ces voies ne sont pas concernées par un programme de viabilisation à l'exception de travaux qui ne sont pas propre à l'opération concernée tels que renforcement ponctuels, renouvellement, dévoiements, adduction d'une nouvelle énergie...). Ces voies sont gérées par la collectivité compétente.

Aussi, dans la mesure où la desserte réseau et accès est déjà convenable, les délais cités ci-avant sont sans objets et deux cas se distinguent :

- Si la reprise des voies où s'adresse l'opération est prévue au programme de la ZAC, le calendrier de reprise de la voie pourra être postérieur à la finition du bâtiment pour des raisons de phasage et de coordination et ce sans que le constructeur ne puisse effectuer de réclamation.
- Si la reprise n'est pas prévue au programme de la ZAC, le constructeur se rapprochera du gestionnaire de la voirie pour définir les modalités de reprises ponctuelles de la voie au droit de son opération.

Les délais prévus ci-dessus ne sauraient être opposés à l'aménageur si les travaux étaient rendus irréalisables du fait de la saison ou des intempéries ou en cas de force majeure. La preuve de la force majeure étant à la charge de l'aménageur.

Par ailleurs les délais prévus ci-dessus pourront être adaptés préalablement à la phase chantier après accord réciproques de l'aménageur et de l'opérateur à travers la signature d'une convention d'occupation précaire ou de mise à disposition de terrains appartenant à l'aménageur.

ARTICLE 11 – VOIES, PLACES ET ESPACES LIBRES PUBLICS

11.1 Établissement des projets – Coordination

L'acquéreur devra communiquer à l'aménageur les projets concernant le programme en matière de réseaux et le plan de synthèse, les voiries de desserte, les parcs de stationnement et les espaces libres afin que l'aménageur et son urbaniste puissent s'assurer que les travaux projetés sont compatibles avec l'utilisation future, qu'ils permettent une circulation normale et non dangereuse, une bonne desserte et d'assurer aisément la sécurité publique (éclairage). Les modalités de coordination sont décrites ci-après à l'article 19.

Le raccordement aux voies et réseaux pourra être refusé par l'aménageur si les ouvrages de raccordement de la construction aux réseaux publics ne sont pas compatibles ou si les règlements n'ont pas été observés.

L'examen du dossier par l'aménageur ne saurait engager sa responsabilité, l'acquéreur restant seul responsable de ses études, de ses choix, comme du respect de ses obligations.

En aucun cas l'EPA ne pourra être tenu d'apporter des modifications aux ouvrages extérieurs au périmètre de l'opération concernée et qui lui incombent ou d'en modifier les plans.

11.1 Utilisation

Jusqu'à l'obtention de l'arrêté municipal d'ouverture à la circulation publique, l'aménageur pourra interdire au public, et notamment aux constructeurs, la circulation et le stationnement sur tout ou partie des voies et places qu'elle aura réalisées. Etant ici précisé que l'arrêté d'ouverture à la circulation interviendra concomitamment à la mise en service des bâtiments réalisés par l'opérateur, la mise en service ayant lieu après que les réceptions des ouvrages (bâtiment et espaces publics aux abords de ce dernier) aient été prononcées.

Dès leur ouverture au public, la police y sera assurée par la personne publique compétente conformément à la loi.

Les acquéreurs seront tenus de rester dans les limites des terrains qui leur sont cédés.

11.2 Entretien des voies

Le Règlement de chantier à faible nuisance prévoit un maintien de la propreté des voies.

Chapitre 2 : TERRAINS DESTINES A ETRE VENDUS OU DONNES A BAIL

ARTICLE 12 – URBANISME ET ARCHITECTURE

12.1 PLU

Le constructeur et l'aménageur s'engagent à respecter les dispositions du PLU. Il est rappelé à ce sujet que le PLU est un document réglementaire et que son règlement et les documents graphiques associés sont notamment opposables à toute demande d'autorisation d'urbanisme.

En aucun cas la responsabilité de l'aménageur ne pourra être engagée en raison des dispositions du PLU ou des modifications que l'autorité compétente apporterait à ce dernier, quelle que soit leur date.

12.2 Prescriptions architecturales, urbaines, paysagères et environnementales

Le constructeur devra respecter les directives de l'architecte-urbaniste et du paysagiste de la ZAC ou à défaut, de l'aménageur, afin que le projet de construction soit bien intégré et en cohérence avec le parti architectural, urbanistique, paysager et environnemental de la ZAC tels qu'inscrits dans la fiche de lot ou d'emprise ou dans le dossier de développement annexée au compromis de vente et à l'acte authentique de vente.

Jusqu'à la cession du dernier lot de la ZAC, l'EPA se réserve le droit de modifier ou compléter les dispositions du plan masse de l'opération, relatives aux lots non cédés, sans que le Cessionnaire, quelle que soit la date de son acquisition, ne puisse élever de contestations.

ARTICLE 13 – BORNAGE ; CLOTURES

- 13.1** L'aménageur procédera, préalablement à la signature de l'acte authentique de vente, au bornage du terrain conformément aux dispositions de l'article L.115-4 du Code de l'urbanisme.

Dans les cas où les terrains cédés contiennent des constructions rendant impossible la pose physique des bornes, le compromis de vente fixera les modalités au cas par cas.

- 13.2** Tout cessionnaire d'une parcelle contiguë à des lots non encore cédés par l'aménageur, ne peut, en aucun cas, réclamer à celle-ci la moitié du coût d'établissement de la clôture.

En revanche, tout constructeur sur une parcelle bénéficiant d'une clôture mitoyenne déjà existante a l'obligation de rembourser au constructeur voisin qui aura supporté les frais d'établissement de cette clôture, la moitié de la dépense engagée, dans les conditions de droit commun en matière de mitoyenneté.

Le constructeur maintiendra en l'état la clôture posée par ses soins, autour de son terrain dès la signature de l'acte authentique et assurera l'entretien de son terrain (fauchage des herbes, ramassage d'épaves, d'ordures, etc.).

ARTICLE 14 – DESSERTE DES TERRAINS CEDES OU LOUES

Comme indiqué à l'article 10, la limite des prestations dues par l'aménageur et la définition des obligations du constructeur au titre des divers réseaux de desserte des terrains cédés ou loués sont précisées dans le CLPT annexé au compromis de vente et à l'acte authentique de vente.

ARTICLE 15 – SANCTIONS A L'EGARD DE L'AMENAGEUR

En cas d'inexécution par l'aménageur des travaux qui lui incombent, dans les délais prévus, et sauf dispositions particulières de l'acte de cession, le constructeur est en droit, après mise en demeure restée sans effet dans le délai d'un mois, de réclamer à l'aménageur une indemnité pour le préjudice direct, matériel et certain qui aura pu lui être causé du fait de la défaillance de l'aménageur.

Il appartiendra néanmoins au constructeur de réclamer directement auprès des concessionnaires et délégataires de services publics les indemnités pour les préjudices découlant de la défaillance de ceux-ci dans la réalisation des travaux dont ils sont maîtres d'ouvrage.

ARTICLE 16 – BRANCHEMENTS

Jusqu'à la remise des ouvrages par l'aménageur à la collectivité intéressée ou aux concessionnaires, le constructeur devra se brancher à ses frais sur les canalisations ou ouvrages d'eau potable et pluviale, d'eaux usées, de gaz, de réseau de chauffage urbain, d'électricité, ..., existants ou établis par l'aménageur et :

- suivant le planning des travaux et conformément aux dispositions des plans joints au permis de construire ;
- conformément aux dispositions du cahier de limites de prestations dues par l'aménageur annexé à la promesse de vente et à l'acte authentique de vente ;
- conformément aux dispositions de la fiche de lot ou d'emprise ou dossier de développement joint à la promesse de vente et à l'acte authentique de vente.

Le cas échéant, il aura le droit d'ouvrir des tranchées, après demande d'autorisation à l'aménageur, pour l'exécution de ces branchements. Ceux-ci, ainsi que les installations intérieures correspondantes, devront respecter les lois et règlements qui leur sont applicables et que le constructeur est réputé connaître.

En outre, en cas d'installation spécifique des concessionnaires à réaliser à l'intérieur du bâtiment du constructeur, ce dernier s'engage à prendre tous les contacts nécessaires avec les concessionnaires intéressés afin que ces installations soient réalisées dans le respect des normes spécifiques imposées par lesdits concessionnaires.

Il fera son affaire personnelle de toutes demandes de raccordements, contrats et abonnements à passer avec les services publics et les concessionnaires au plus tard dans les délais indiqués au CLPT.

Le constructeur fera son affaire de la remise en état des sols et revêtements à l'identique après l'exécution des travaux de branchements sur le domaine public, ainsi que, éventuellement, du versement des taxes et des indemnités de branchement à l'égout, paiement des consommations d'eau, d'électricité, de téléphone, susceptibles de lui être réclamées par la collectivité ou le service public.

Après remise des ouvrages, ceux-ci seront soumis au règlement applicable à chacun des réseaux.

Les prescriptions indiquées ci-dessous sont susceptibles d'évolutions sur décisions des autorités organisatrices compétentes et des instances de régulations (ARCEP, ..) fluide par fluide. En cas de modification, les constructeurs s'engagent à les intégrer sans préjudice pour l'aménagement.

16.1 Assainissement : eaux usées et eaux pluviales

Les installations situées à l'amont des points de raccordements devront respecter les lois, normes et règlements qui leur sont applicables et que l'acquéreur est réputé connaître, notamment le règlement des travaux d'assainissement de Bordeaux Métropole.

Dans chaque construction, la séparation des réseaux devra être assurée entre les eaux pluviales (EP) et les eaux usées (EU). La séparation des réseaux EP/EU devra également être assurée par le constructeur pour les branchements se raccordant sur des réseaux publics d'assainissement qu'ils soient unitaires ou séparatifs.

L'évacuation des EP vers le réseau public de collecte au moyen d'un dispositif de pompage est interdite. Le débit est rejeté gravitairement au réseau public et limité à 3L/s/ha par la mise en œuvre de solutions susceptibles de limiter et étaler les apports pluviaux. Les constructeurs doivent traiter, à la parcelle, les EP provenant de leur parking ou de leur voirie interne avant rejet dans les réseaux métropolitains (séparateur hydrocarbure,...) conformément à la législation en vigueur

L'aménageur indiquera dès finalisation de ses études d'avant-projet et au plus tard au démarrage de la phase DCE du constructeur, les cotes altimétriques des fils d'eau pour le rejet des eaux pluviales et pour le rejet des eaux usées. Le constructeur devra respecter ces cotes altimétriques pour les EU. Concernant les EP, le constructeur se raccordera à l'ouvrage de collecte principal selon un dispositif au plus proche du niveau projeté du trottoir.

La fiche de lot définit pour les eaux usées d'une part et les eaux pluviales d'autre part, les travaux réalisés par l'aménageur et ceux devant être réalisés par le constructeur. Dans le cas contraire, se référer au CLPT.

16.2 Eau potable

Toute construction ou installation doit être raccordée obligatoirement au réseau public de distribution d'eau potable. Le constructeur doit se référer au règlement du service public de l'eau qui définit les conditions et modalités suivants lesquelles est accordé l'usage de l'eau potable. Il doit veiller à ce que les réseaux intérieurs des constructions et installations soient réalisés selon les normes en vigueur.

Les terrains sont desservis par un réseau situé sous la voirie publique et dimensionné pour assurer la défense incendie (Cf. fiche de lot ou d'emprise). Dans le cadre du dossier de permis de construire, le constructeur soumettra à l'aménageur les plans des rez-de-chaussée ainsi que les notices relatives à la défense incendie. Ces documents permettront à l'aménageur d'implanter, suivant la réglementation et les prescriptions du SDIS33, les bornes incendie.

La fiche de lot définit pour le réseau d'eau potable, les travaux réalisés par l'aménageur (y compris dimensionnement et débit du réseau d'AEP) et ceux devant être réalisés par le constructeur. Dans le cas contraire, se référer au CLPT.

16.3 Télécommunications

L'EPA a établi un schéma directeur de déploiement des Point de mutualisation de zone (PMZ). Ces PMZ doivent être intégrés aux bâtiments : aucun PMZ ne sera accepté sur

l'espace public en saillie sauf dérogation expresse de l'aménageur. Deux PMZ sont prévus par le schéma directeur sur le secteur 5.1.C. Aucun PMZ n'est prévu dans le lot 5.1.C.b.

Pour les immeubles désignés, l'équipement intérieur de ce PMZ devra être réalisé conformément aux recommandations en vigueur sur l'équipement en fibre optique des immeubles neufs émises par le comité d'experts de l'ARCEP de façon à permettre une desserte des logements et locaux à usage professionnel par tous les opérateurs.

Le constructeur prévoira, par PMZ, un local technique d'au minimum 6 m² (1,8 mètres de recul minimum et 2,2 mètres minimum de hauteur) en pied d'immeuble et accessible 7 jours sur 7 et 24 heures sur 24 depuis l'espace public, regroupant les besoins des services de télécommunication (fibre optique, cuivre et câble) et un espace d'attente pour les besoins FTTO (dans le cas d'immeubles mixtes ou dédiés aux entreprises).

Le constructeur s'engage en outre à consentir aux exploitants des services (antenne / service universel / opérateur d'immeuble) tous les droits nécessaires à l'équipement et à l'exploitation de ce local, notamment celui d'établir et d'entretenir en amont et en aval de ces ouvrages toute infrastructure de raccordement et branchement au réseau principal, ainsi que le libre accès à tout moment de leur personnel et celui de leurs entreprises aux infrastructures et locaux, et les dégagements permanents permettant le passage du matériel.

Le local devra être livré dans les 6 mois de la réception de l'immeuble afin de respecter le délai de carence commercial de 3 mois imposé par l'ARCEP.

16.4 Énergie

Les constructeurs s'engagent à fournir leur note thermique avec détail des besoins fluide par fluide au plus tard lors du passage en commission des avants projets avec indication des ratios utilisés et leur origine. Ces hypothèses devront être concertées avec les concessionnaires et délégataires. En cas d'absence de réponse par le constructeur, une indemnité de 50 €/jour calendaire sera due par le constructeur.

a/ Réseau de chaleur (Chauffage et eau chaude sanitaire)

Un réseau de chaleur (Chauffage et Eau Chaude Sanitaire) valorisant les calories issues de l'incinération des ordures ménagères de l'usine de la Communauté Urbaine de Bordeaux situé à Bègles (UIOM) alimentera la ZAC Bordeaux Saint-Jean Belcier.

Toute construction ou installation devra se raccorder obligatoirement au réseau de chaleur mis en œuvre sur la ZAC selon les dispositions des délibérations indiquées au CLPT.

La chaleur nécessaire à la couverture des besoins de chauffage et d'eau chaude sanitaire sera produite dans des unités centralisées puis acheminée jusqu'aux utilisateurs, qui se définiront comme étant "abonnés" aux services, au moyen de réseaux de tuyauteries enterrées cheminant essentiellement par les voies du domaine public.

La livraison de chaleur aux abonnés se fait alors dans leurs locaux au moyen de sous-stations d'échange. Une sous-station d'échange est constituée principalement de la partie terminale du réseau primaire exploité par l'exploitant, soit :

- ✓ les tuyauteries primaires,
- ✓ les organes de commande, de contrôle, d'isolement, de comptage et de régulation,
- ✓ l'échangeur à plaques.

Le local dans lequel sera installée la sous-station sera mis gratuitement à la disposition de l'exploitant par l'abonné. Il sera conforme à la réglementation en vigueur et notamment aux dispositions relatives aux installations fixes destinées au chauffage et à l'alimentation en eau chaude sanitaire des bâtiments d'habitation, de bureaux ou recevant du public :

- ✓ au DTU 65.3.
- ✓ au cahier des charges du délégataire
- ✓ à l'arrêté du 23 juin 1978
- ✓ à l'arrêté du 30 novembre 2005

Les agents de l'exploitant devront avoir en permanence libre accès à la sous-station depuis le domaine public sans passer par un hall.

Les engagements du constructeur, ci-dessus définis, ont été requis par l'aménageur tant à son profit qu'à titre de stipulation pour autrui au profit du délégataire. En conséquence, cet organisme pourra s'en prévaloir pour obliger directement le constructeur, au besoin par voie de justice, au respect de ses engagements, à moins que mieux ne lui plaise l'allocation de dommages intérêts.

Le constructeur s'engage à

- remettre la demande d'abonnement signée au démarrage du chantier de construction. Cette demande d'abonnement constitue le document de confirmation des besoins exprimés par le porteur de projet. Elle permet au délégataire de constituer le dossier contractuel définitif. L'aménageur sera destinataire en copie de ce document.
- La signature de la police d'abonnement sur la base des besoins définitifs au plus tard 12 mois avant la mise en service de la sous-station.

b/ Gaz

Il n'est pas prévu de desserte gaz dans l'opération.

c/ Eclairage public

Dans un souci de cohérence architecturale et urbaine, il sera demandé à l'acquéreur de prévoir une réservation en façade de bâtiment donnant sur l'espace public pour intégration d'une armoire d'éclairage public d'environ 2 m².

En outre, une réservation sera prévue par les constructeurs en façade pour intégration de lampadaires bordelais : il sera prévu une réservation pour le passage d'un câble et une accroche pour l'embase de fixation. Une intégration harmonieuse sera particulièrement recherchée, en concertation avec les architectes des bâtiments ; l'objectif étant de limiter la gêne des occupants.

Le constructeur s'engage à consentir les droits d'occupation et servitudes nécessaires à ces équipements et à le transmettre à tous ses ayants droits.

d/ Electricité

Haute tension :

L'EPA va réaliser auprès d'Enedis une demande de raccordement à l'échelle de la ZAC pour garantir aux programmes immobiliers ou équipements publics les dessertes prévisionnelles de puissance. Cette demande de raccordement a abouti à la réalisation d'un schéma de desserte électrique de la ZAC.

Le constructeur ne prévoira pas de présence d'un DP au sein de son projet (lot 5.1.C.b), conformément à l'étude ENEDIS en cours.

Afin de vérifier la cohérence avec ce schéma de desserte électrique le promoteur est invité à se rapprocher de l'EPA dès l'APS pour vérifier la cohérence des informations. En tout état de cause, le promoteur aura pour obligation de communiquer au plus tard lors du passage en commission des avants projets, le bilan des puissances électriques lié à son opération (y compris les besoins provisoires pour la réalisation du chantier).

En cas d'incohérence entre les puissances prévisionnelles indiquées dans le schéma et le bilan de puissance du programme, des échanges entre le concessionnaire, l'aménageur et le constructeur devront avoir lieu afin de mesurer les incidences sur le schéma de desserte électrique de la ZAC.

Pour garantir l'application des paragraphes ci-dessous, l'EPA a mis en place un tableau de suivi des lots immobiliers. Le constructeur s'engage à actualiser les informations fournies au stade permis de construire dans les 2 mois d'une demande de l'EPA.

En fonction des types de programme et de la puissance nécessaire, ce schéma pourra imposer l'implantation d'un poste d'abonné privé. Par ailleurs, ce poste pourra être jumelé avec un poste de distribution publique ou d'alimentation de l'éclairage public ou avec un poste d'un autre abonné. Un poste privé sera systématiquement prévu en cas de puissance supérieure à 250 kVa.

Lorsque des postes de transformation et de distribution publique d'électricité seront prévus par le concessionnaire sur leur terrain ou dans leurs bâtiments, les constructeurs devront mettre à la disposition du service public distributeur d'énergie électrique, les terrains ou les locaux nécessaires au titre des dispositions du décret du 20 mars 1970. L'implantation et les caractéristiques de ceux-ci devront être établies en accord avec ce service. Une isolation par rapport aux ondes électromagnétiques sera exigée. Ces locaux devront être réceptionnés par le concessionnaire dans le délai indiqué au CLPT.

Cette mise à disposition, qui se fera dans le cadre des textes réglementaires, fera l'objet d'une convention de servitude établie entre Enedis et le propriétaire du terrain. Cette convention précise les accès à maintenir pendant la durée d'exploitation de l'ouvrage. Son enregistrement auprès du notaire est à la charge du Demandeur.

Le constructeur s'engage, en outre, à consentir à l'exploitant du service public, tous les droits nécessaires à l'équipement et à l'exploitation de ces postes de transformation, notamment celui d'établir et d'entretenir, en amont et en aval de ces ouvrages, toutes canalisations de raccordement aux réseaux, le libre accès, à tout moment, de son personnel et celui de ses entreprises, aux canalisations et aux locaux en cause, et les dégagements permanents permettant le passage du matériel.

Basse tension :

La demande de raccordement du point de livraison est à réaliser dans les délais indiqués au CLPT.

Suite à la réalisation des travaux consécutifs à la demande de raccordement et pour disposer de l'électricité dans les locaux construits à usage résidentiel ou tertiaire, les conditions suivantes doivent être remplies :

- le promoteur doit adresser au Distributeur, avant la demande de mise en service, l'attestation de conformité de chaque lot construit délivrée par l'installateur et visée par CONSUEL. Le constructeur informera au fur et à mesure de l'avancement l'EPA de l'avancement

- chaque occupant doit demander sa mise en service auprès du fournisseur d'électricité de son choix. La liste des fournisseurs est disponible sur le site www.energie-info.fr ou bien au 0810 11 22 12.

Dans certains cas, dits de « mise en service groupée » et réservés aux programmes immobiliers, une convention passée entre ERDF et le promoteur peut permettre de donner un accès temporaire à l'énergie électrique dans l'attente de la souscription d'un contrat de fourniture (hors services généraux et communs) par les futurs clients occupants des logements.

Les engagements du constructeur, ci-dessus définis, ont été requis par l'aménageur tant à son profit qu'à titre de stipulation pour autrui au profit du service public. En conséquence, ce service pourra s'en prévaloir pour obliger directement le constructeur, au besoin par voie de justice, au respect de ses engagements, à moins que mieux ne lui plaise l'allocation de dommages-intérêts.

La fiche de lot définit d'une part pour le réseau HTA et d'autre part pour le réseau BT, les travaux réalisés par l'aménageur et ceux devant être réalisés par le constructeur. Dans le cas contraire, se reporter au CLPT.

ARTICLE 17 – AUTRES LOCAUX ET PRESCRIPTIONS

17.1 Déchets

Les déchets professionnels (commerces, Bureaux, Hôtels):

La collecte des déchets professionnels sera assurée en « porte à porte » par la mise en place de bacs roulants grandes capacités qui devront être stockés dans des locaux en pieds d'immeubles, si possible mutualisés à l'ilot.

Selon l'application de la loi de 1993 relative au financement du service public, deux solutions s'offrent au gestionnaire du futur programme immobilier concernant la collecte et le traitement de ses déchets professionnels.

- soit faire appel au service public (Bordeaux Métropole) via une souscription à un contrat de redevance spéciale
- soit faire appel à un prestataire privé. C'est le prestataire retenu qui fournira alors les bacs de collecte et prendra en charge leur ramassage

Il appartiendra au constructeur de se rapprocher du prestataire de son choix pour définir les dispositifs à mettre en œuvre concernant le local. On citera néanmoins les dispositifs suivants :

Création d'un local afin de pouvoir recevoir les déchets qui devra être situé au rez-de-chaussée et qui sera accessible depuis l'espace public. Par ailleurs, le traitement intérieur du local devra être soigné et d'entretien facile, ventilé avec un point d'eau.

Les déchets ménagers - (logements)

Porte à porte - Cas implantation et collecte depuis le domaine privé)

La collecte des déchets ménagers sera assurée en « porte à porte » par la mise en place de bacs roulants grandes capacités qui devront être stockés dans des locaux en pieds

d'immeubles, si possible mutualisés à l'ilot. Ils seront collectés dans un local dédié situé au pied d'un bâtiment du lot et non accessible aux usagers. Une convention d'exploitation est à établir entre BORDEAUX MÉTROPOLE et le propriétaire du mobilier environ 4 mois avant la livraison du bâtiment

Création d'un ou plusieurs locaux de stockage afin de pouvoir recevoir les déchets qui devra(ont) être situé(s) au rez-de-chaussée des immeubles, selon les règles de dimensionnement de Bordeaux métropole.

Création d'un ou plusieurs locaux de collecte au rez-de-chaussée des immeubles accessible pour la collecte depuis l'espace public selon les règles fixés par Bordeaux Métropole, mais non accessible aux usagers.

Par ailleurs, le traitement intérieur du(des) local(aux) de collecte devra(ont) être soigné(s) et d'entretien facile, ventilé(s) avec un point d'eau et accessible(s) de plein pied.

La Collecte du verre:

La collecte du verre sera assurée par la mise en œuvre de « Bornes d'apport volontaires » sur l'espace public et qui desserviront plusieurs programmes immobiliers.

Le Ratio retenu est de 1 bac pour 500 habitants.

La fourniture, la pose, l'exploitation, l'entretien et le renouvellement seront assurés par les services de Bordeaux Métropole

17.2 Numérotation – plaques de rue – plaques

Conformément à l'article R 2512-8 du Code Général des Collectivités Territoriales, le constructeur, hors lots individuels, s'engage à faire apposer au droit de chaque entrée principale de l'immeuble, ou du groupe d'immeubles, une plaque en matériau pérenne, mentionnant la numérotation issue de l'arrêté délivré par la collectivité compétente.

Les plaques numératives doivent être conforme à la charte graphique de la Ville où est situé l'immeuble (Bordeaux : en tôle d'acier émaillé, bombé, ovale de 20 centimètres, fond bleu (RAL 5022) numéros et liseré blancs à la date d'établissement du présent CCCT).

Le constructeur, hors lots individuels, s'engage à faire apposer, sur la façade principale, ou au droit de l'entrée principale de l'immeuble, ou du groupe d'immeubles, une plaque en matériau pérenne, mentionnant la date de réalisation ainsi que les noms du maître d'ouvrage et de l'architecte d'opération.

Le constructeur s'engage à déposer une demande de numérotage avant l'obtention du permis de construire. En cas de présence de plusieurs locaux au rez-de-chaussée (commerce, ...), un numéro distinct des cages d'escalier sera demandé pour ces locaux afin de les différencier.

ARTICLE 18 – STATIONNEMENT AUTOMOBILES

La politique de mobilité au sein de l'OIN retient le principe de développement du stationnement mutualisé. Il s'agit en effet de reconsidérer la place de la voiture dans l'espace public et de favoriser les changements de comportements en faveur des modes de déplacements alternatifs à l'automobile.

L'économie générale de ces parcs de stationnement mutualisés repose essentiellement sur les amodiations attachées aux terrains à construire à proximité, et sur le niveau de foisonnement potentiel entre les programmes immobiliers concernés, la mixité bureaux-logements étant la plus favorable.

La déclinaison opérationnelle effective de ce principe nécessite donc la disponibilité foncière permettant de planifier de façon concomitante la programmation des constructions avec celle de leur parking de rattachement.

La dimension programmatique et architecturale de ces parkings doit aussi être en adéquation avec la qualité urbaine recherchée et les besoins précis des projets immobiliers. Le volume d'un parking silo a en effet un impact important dans le paysage urbain.

Enfin, pour l'implantation réussie d'un projet, il ne peut être exclu un panachage entre des places réalisées sur le terrain d'assiette du projet et dans le parking mutualisé de proximité.

Pour ces raisons, au sein de la ZAC Bordeaux St Jean Belcier, l'EPA définit les conditions de satisfaction des obligations réglementaires de stationnement, à la fois sur le plan fonctionnel et financier. De façon circonstanciée en fonction du contexte géographique et temporel, l'EPA arrête pour chaque projet immobilier la répartition entre les places réalisées sur la parcelle et celles réalisées en dehors dans un parking mutualisé.

L'interdiction de construire tout ou partie des places de stationnement réglementaires sur sa parcelle au motif de la politique d'intérêt général de stationnement de la ZAC est une condition de vente de l'EPA, et constitue une servitude d'usage, valant impossibilité urbanistique au sens de la Circulaire n°2001-56 UHC/DU/16 du 27 Juillet 2001 relative à la réforme des contributions d'urbanisme issue de la loi no 2000-1208 du 13 décembre 2000. Le pétitionnaire pourra s'en prévaloir lors du dépôt de son permis de construire pour justifier, conformément à l'article L 151-33 du Code de l'Urbanisme qu'il ne peut réaliser lui-même tout ou partie de ses places réglementaires.

Il est rappelé que la totalité des places de stationnement du lot 5.1.C.b devront être réalisées selon les besoins du programme de construction (95 places) au sein du parking mutualisé situé sur l'ilot 5.1.c.a. Ces places seront foisonnées avec l'ensemble des places du parking mutualisé.

En cas de sollicitation de stationnement externalisé supplémentaire, le constructeur sollicitera l'avis de l'EPA avant toute contractualisation avec le gestionnaire d'un parking de la ZAC d'une réservation de places en location ou en amodiation, que ce soit pour les besoins du projet ou du chantier. Sans réponse dans un délai d'un quinze jours, cette contractualisation est considérée comme refusée.

ARTICLE 19 – ÉTABLISSEMENT DES PROJETS DU CONSTRUCTEUR

19.1 Coordination des études

La désignation de la maîtrise d'œuvre du constructeur s'est effectuée en étroite coordination avec l'EPA et en cohérence avec sa politique architecturale.

Le processus de mise au point du projet architectural a fait l'objet d'une démarche concertée s'accompagnant de validations systématiques par l'aménageur aux différentes étapes de sa conception (esquisse – APS - APD – accord préalable au dépôt de PC).

La nature du contrat passé entre le constructeur et son maître d'œuvre permet à ce dernier d'assurer pleinement sa mission de conception et de maîtrise du projet architectural, depuis la phase de programmation de l'opération jusqu'à son complet achèvement.

L'EPA n'a pas établi les fiches de lots définissant l'utilisation du sol pour les îlots ou parcelles cédés. Les plans-masse définissant l'organisation, ainsi que les contraintes techniques particulières qui en procèdent seront transmis au plus tard [dans les 3 mois précédent le dépôt du permis de construire].

D'une façon générale, la qualité architecturale s'impose comme une donnée fondamentale dans la démarche de conception des projets et doit notamment prendre en compte les principaux thèmes de composition de l'architecture urbaine (socle, entrée, couronnement ou toiture...).

L'architecture du bâti devra s'intégrer dans l'environnement du quartier. Le constructeur devra soumettre pour accord à l'EPA son projet architectural et son plan de principe de traitement des espaces libres. Le traitement des limites de propriété, de même que le choix des matériaux, devront faire l'objet d'une coordination avec l'EPA.

L'EPA s'assurera, sans que sa responsabilité puisse être engagée à ce titre, que les prescriptions architecturales ont été observées et que l'aspect extérieur des bâtiments que le constructeur se propose de construire ne peut nuire à l'utilisation des terrains voisins vendus ou non encore vendus.

L'aménageur fournira aux constructeurs le plan d'étude de ses ouvrages d'infrastructures dans leur état d'avancement, avant le dépôt des permis de construire, à savoir :

- plans de voirie avec nivellement
- plan de coordination des réseaux
- plan des aménagements extérieurs

Dans le cas des projets réalisés sur une viabilisation existante et en l'absence de programmation de travaux par l'aménageur dans le délai du projet du constructeur, le constructeur se basera

- sur le nivellement actuel de l'îlot (relevé de géomètre à sa charge)
- sur la desserte réseau présente sur site au moment des études (émission d'une DT/DICT d'étude à sa charge).

Le constructeur devra communiquer à l'aménageur une copie du dossier complet de demande du permis de construire déposé dans le délai prévu du compromis de vente, pour que l'aménageur puisse s'assurer que les travaux projetés sont compatibles avec les ouvrages à sa charge, qu'ils permettent une circulation normale et non dangereuse, une bonne desserte et d'assurer aisément la sécurité publique (éclairage). Si ce délai n'est pas fixé à la promesse de vente, ce délai est par défaut de 15 jours calendaires à compter du dépôt.

L'aménageur pourra vérifier que l'architecture du projet est compatible avec l'environnement général et la destination de la zone et pourra subordonner son accord aux modifications qui s'avèreraient nécessaires de ce chef.

Pendant la phase de conception (fin APS notamment) le constructeur accepte de droit la participation de l'aménageur à des réunions de projet pour s'assurer du bon déroulement des études en conformité avec les prescriptions et en accord avec les collectivités, en amont du dépôt du PC.

Une remise par le cessionnaire à l'aménageur du dossier de PC (papier + numérique), 1 mois avant le passage en commission des avants projets par courrier d'autorisation à déposer.

Il en est de même pour toute demande de PC modificatif.

De la même manière, le constructeur fournira à première demande de l'aménageur l'ensemble des pièces de niveau PRO puis marché contenant les informations suivantes :

- Plan de nivellement
- Plan de voirie
- Plan de terrassement
- Plan des réseaux
- Plantations
- Eclairage interne de l'ilot
- Plan des espaces rétrocédables
- Descriptif des façades
- Descriptif des toitures

L'examen du dossier par l'aménageur ne saurait engager sa responsabilité, l'acquéreur restant seul responsable de ses études et de ses choix comme du respect de ses obligations. A défaut de transmission, une pénalité de 50€/jour calendaire de retard sera exigée.

19.2 Coordination des travaux

Composition du dossier voirie et raccordement aux réseaux divers :

Un dossier est constitué par l'acquéreur et sera transmis à l'aménageur dans les délais indiqués ci-dessous. Il comprendra les éléments décrits ci-après.

Pour les voiries et aménagements du sol: au plus tard dans les 6 mois avant le dépôt de la Déclaration Réglementaire d'Ouverture de Chantier (DROC).

Les côtes finies des entrées des bâtiments, des accès et des dalles parkings en cohérence avec les projets de VRD établis par l'aménageur. Il est expressément précisé que le projet immobilier de l'acquéreur devra respecter les côtes de seuils indiquées sur le plan de nivellement et, entre deux côtes, la géographie de l'espace public. Il est recommandé à l'acquéreur de se mettre en rapport avec le géomètre de la ZAC pour œuvrer de concert à l'implantation de son bâtiment.

Pour les réseaux & branchements définitifs: A fournir au plus tard 6 mois après la DROC

Assainissement : les niveaux des fils d'eau au droit des branchements sur les réseaux mis en œuvre par l'aménageur.

AEP : Les débits nécessaires et les points de branchements

Electricité : les puissances nécessaires définitives, les plans des postes de distribution publique, les points de branchements.

Réseau de chaleur (si opération concernée) : les puissances nécessaires et les puissances souscrites, les plans des sous stations, les points de branchements

Télécommunication : les points de branchements

Plans de récolement : A fournir au plus tard 3 mois après la livraison

L'acquéreur sera tenu de fournir à l'aménageur un support informatique sous format DWG et PDF les plans conformes à l'exécution concernant :

- principaux aménagement de surface et altimétrie
- réseaux enterrés
- fondations

- constructions au niveau du sol
- construction en surplomb

Ces documents sont à fournir au plus tard lors de la remise par l'acquéreur à l'aménageur des espaces environnant son opération, pour que ce dernier puisse réaliser les travaux d'aménagement extérieur autour de l'opération.

Respect de la politique architecturale :

Des échantillons de façades, en particulier des détails constructifs (angles, redents,...), seront fournis au plus tard 2 mois avant leur mise en œuvre. Les constructeurs s'engagent à les présenter à toute personnalité qualifiée à première demande de l'aménageur.

Les constructeurs autorisent toute opération de contrôle par l'aménageur de la mise en œuvre de la façade.

Planning des travaux :

Sauf mention spéciale prévue aux termes de l'acte de vente, afin de permettre à l'aménageur de respecter ses obligations fixées par le présent CCCT, l'acquéreur fournira deux mois au plus tard après l'ouverture de ses chantiers, un échéancier d'exécution de ses travaux faisant apparaître en particulier les dates :

- des raccordements et des branchements
- de la libération des sols extérieurs à son terrain, éventuellement mis à disposition par l'aménageur et nécessaires notamment au passage des réseaux de l'aménageur
- de l'exécution des travaux extérieurs sur son terrain et des clôtures permettant l'aménagement des espaces publics riverains.

Toute réactualisation de cet échéancier devra faire l'objet d'un accord exprès de l'aménageur.

Phasage des travaux réalisés par l'aménageur

Les travaux réalisés par l'Aménageur seront a priori exécutés en plusieurs phases telles que décrites au cahier de phasage réalisé par l'OPCU de l'EPA. Les ouvrages répondront aux dispositions de la fiche de lot, d'emprise ou du Dossier de Développement et du cahier des limites de prestations.

Ainsi, la voirie publique sera réalisée au minimum en deux phases et ce indépendamment du planning longitudinal imposé par les impératifs d'avancement de chantier. Cependant, certains éléments de chaque phase pourront être réalisés suivant les nécessités de coordination entre travaux de viabilité et travaux de construction des bâtiments.

Première phase : viabilité aux abords du lot

- terrassements, nivellement, encaissement des chaussées,
- réseaux d'assainissement EU et EP - sur la rive des chaussées, réalisation des dispositifs visant à recueillir et évacuer les eaux de ruissellement,
- l'infrastructure des chaussées jusque et y compris la couche de roulement et le cas échéant, la pose des bordures et l'exécution des revêtements définitifs de voiries,
- les fourreaux et operculaires destinés au passage ultérieur de certains réseaux (le cas échéant),
- la constitution des trottoirs en phase provisoire,
- éclairage provisoire si nécessaire à la desserte routière et piétonne du chantier
- pose de réseaux passant sous trottoirs.

Deuxième phase : viabilité définitive aux abords du lot

Les travaux de réalisation de la voirie définitive ne pourront être engagés qu'après la libération totale d'un secteur par le Cessionnaire du chantier. S'il s'avère nécessaire de procéder à des réparations de la chaussée et des ouvrages d'assainissement réalisés en première phase en raison des travaux du Cessionnaire, celui-ci en supportera le coût conformément aux dispositions prévues à la promesse de vente et à ses annexes.

Les travaux de voirie définitive comprennent :

- la pose des bordures et l'exécution des revêtements définitifs de voiries,
- la constitution des trottoirs et les revêtements définitifs des trottoirs (le cas échéant),
- la réalisation des espaces verts publics et du mobilier urbain,
- l'installation des appareils d'éclairage publics,
- les plantations d'espace vert,
- la signalisation définitive.

Coordination Sécurité et protection de la santé

Le Cessionnaire devra procéder à la désignation d'un coordonnateur SPS et / ou CGSPS dans les conditions de la réglementation en vigueur et notamment de la loi 93-1418 du 31 Décembre 1993. Il s'oblige à assurer ses obligations générales en matière de coordination inter chantier, et les prescriptions particulières.

Les travaux du Cessionnaire se réalisant dans le cadre d'une ZAC, il devra se rapprocher du coordonnateur SPS et / ou CGSPS de la ZAC, sans que celui-ci ne puisse être sollicité pour d'autres sujets que la coordination interchantiers. Les plans d'installation de chantier et les plans de circulation du cessionnaire seront soumis à la validation du coordonnateur SPS de la ZAC. Les constructeurs devront respecter le plan de coordination interchantiers annexé à la promesse de vente.

Enfin, le constructeur autorise expressément l'aménageur au plus tard au démarrage des travaux de construction à communiquer ces éléments aux partenaires de l'EPA, notamment la Métropole de Bordeaux et les organismes d'hygiène et de sécurité (CRAMIF, ...)

ARTICLE 20 – EXECUTION DES TRAVAUX PAR LES ENTREPRISES DU CONSTRUCTEUR

Les entrepreneurs du constructeur auront la charge financière des réparations des dégâts causés par eux aux ouvrages de voirie, de réseaux divers et d'aménagement en général, exécutés par l'aménageur ou mis à disposition par ce dernier sans travaux préalables comme décrit au règlement de chantier à faibles nuisances. Il sera procédé contradictoirement, à l'entrée dans les lieux par le constructeur, à un état des lieux entre le constructeur et l'aménageur. Le constructeur devra imposer ces obligations et charges aux entrepreneurs participant à la réalisation de ses bâtiments et travaux par l'insertion des clauses nécessaires dans les marchés. En cas de défaillance des entrepreneurs pour le paiement, dans les trois mois, des sommes qui leur sont réclamées par l'aménageur, celle-ci pourra se retourner contre l'acquéreur qui sera tenu solidairement responsable des dégâts occasionnés par ses entrepreneurs.

Dans le cas où l'auteur des dégâts n'aurait pas pu être déterminé, le montant de la réparation sera réparti entre tous les constructeurs ayant des chantiers en cours d'exécution à l'époque où les dégâts auront été constatés, et ce, au prorata du nombre de m² de plancher des programmes alloués à chaque constructeur, tels qu'ils résulteront du permis de construire.

Les entrepreneurs du constructeur devront réaliser leur chantier en respectant les clauses du règlement de chantier à faibles nuisances annexée au compromis de vente.

ARTICLE 21 – MAQUETTE NUMERIQUE 3D / BIM

L'acquéreur devra réaliser un modèle 3D ou BIM de l'ensemble des éléments constituant son lot dans un délai de 2 mois suivant l'acceptation de son permis de construire. Ce modèle sera géoréférencé selon le système de projection Lambert CC-45.

Ce modèle 3D ou BIM dit détaillé est une représentation texturée des bâtiments, mobiliers, espaces paysagers ou circulés du projet. Chaque élément du modèle devra être placé dans des calques spécifiques. Les arbres seront fournis sous la forme d'arbres « tranchés », constitués de plusieurs coupes d'arbre. Les bâtiments seront texturés pour permettre un rendu réaliste de toutes les façades.

Les principes suivants devront être respectés dans la modélisation 3D ou BIM :

- Le modèle des bâtiments est organisé par calques suivant le type d'éléments structurels qu'ils contiennent : murs, toitures, élément de façade, ...
- Le modèle exporté pour la livraison ne devra pas comporter de faces triangulées sauf dans les cas où la modélisation l'oblige
- Les faces de chaque polygone ne doivent jamais se superposer afin d'éviter les effets de Z-fighting
- Toutes les arrêtes sont jointives
- Le modèle 3D est modélisé sur une grille d'axe XYZ
- Le modèle 3D est géoréférencé par un fichier de calage de type .txt ou point contenant les coordonnées XY du centroïde du modèle dans le système de projection Lambert CC-45
- Pour une modélisation sous Sketchup, les éléments seront modélisés dans le calque 0 et l'organisation du modèle se fera par groupe et non par calque
- Pour une modélisation sous 3D Studio Max, les modificateurs utilisés dans le logiciel devront être écrasés
- Pour une modélisation en protocole BIM, les objets et pièces devront respecter une nomenclature cohérente avec une structuration projet > site > bâtiment > niveau > espace.
- Les modèles seront fournis au format IFC, 3Ds ou SKP.

Pour plus de précisions sur les modélisations et la structuration des maquettes numériques, se reporter à l'annexe « prescriptions numériques de l'EPA ».

TITRE III

ARTICLE 22 – ENTRETIEN DES ESPACES LIBRES AUTRES QUE CEUX FAISANT L'OBJET DE L'ARTICLE 11

Chaque constructeur devra entretenir ses espaces libres en bon état, de façon permanente et à ses frais, de manière à conserver le site dans un état satisfaisant et à ne pas nuire à la bonne tenue des terrains voisins. Il aura la charge de faire remplacer les arbres morts ou détruits.

L'entretien des espaces privatifs devra se conformer à la fiche de lot.

ARTICLE 23 – TENUE GENERALE

Il ne pourra être établi, sur les façades des bâtiments ni sur les terrains, rien qui puisse nuire à la propreté, au bon aspect, à la tranquillité et à la sécurité des habitants.

Il est interdit, à tout propriétaire ou locataire, de céder pour publicité ou affichage ou d'employer soi-même à cet effet tout ou partie du terrain ou des constructions autres que ceux affectés à usage commercial. L'aménageur pourra, toutefois, accorder des dérogations et en fixer les conditions, mais seulement pendant la durée de la ZAC.

ARTICLE 24 – ASSOCIATION(S) SYNDICALE(S)

24.1 Il pourra être créé, si nécessaire, et à l'initiative de l'aménageur, entre tous les propriétaires de fonds situés dans le domaine ou dans la ZAC, à l'exception des Administrations pour leurs bâtiments, une ou plusieurs associations syndicales libres.

Le cas échéant, le périmètre de chaque association sera défini par l'aménageur au fur et à mesure de l'avancement de l'aménagement de la zone.

Dans le cas d'une telle création, chaque propriétaire fera partie de plein droit de l'association syndicale dans le périmètre de laquelle se trouve son fonds. Au cas où le propriétaire céderait ses droits à construire à un preneur, celui-ci serait tenu, pendant toute la durée de sa jouissance, à faire partie de l'association en lieu et place de son bailleur.

En conséquence, le propriétaire, par le seul fait de la vente ou du bail, adhère définitivement à ladite association syndicale.

Le (ou les) association(s) syndicale(s) aura (auront) obligatoirement pour objet : la propriété, la gestion, l'administration, la police et l'entretien de la voirie, des espaces libres, des aires de jeux, des parkings, des parcs et espaces verts, des réseaux de toute nature, et généralement de tous ouvrages d'équipement d'intérêt collectif appartenant aux syndicaux ou à l'association syndicale elle-même.

La (ou les) association(s) syndicale(s) aura (auront) la propriété des terrains et ouvrages d'intérêt collectif réalisés par l'aménageur et que cette dernière n'aurait pas, soit cédé aux syndicaux, soit remis aux collectivités ou à leurs concessionnaires. L'association syndicale aura l'obligation d'accepter ce transfert de propriété dans la mesure où celui-ci serait consenti gratuitement ou pour une somme symbolique.

Elle ne pourra aliéner les biens immobiliers dont elle sera propriétaire sans les avoir offerts préalablement et gratuitement à la Commune ou à l'établissement public compétent (district, communauté urbaine...).

La répartition des voix et des charges sera proportionnelle au nombre de m² de surface de plancher (SP) pouvant être construits sur les parcelles de chacun des constructeurs.

- 24.2** Des associations syndicales spécifiques pourront être créées en ce qui concerne certains réseaux (chauffage, télédistribution...) auxquelles le constructeur adhère définitivement par le seul fait de la vente ou du bail.

Les voix sont réparties :

- En ce qui concerne le chauffage, proportionnellement au nombre de calories souscrites, et les charges proportionnellement aux consommations indiquées par les compteurs.
- En ce qui concerne la télédistribution ou le réseau d'antenne collective, proportionnellement au nombre de m² de planchers construits.

- 24.3** La ou les association(s) syndicale(s), selon le cas, pourra(ont) être constitué(es) à l'initiative de l'aménageur par la première vente ou location par l'aménageur d'une parcelle située à l'intérieur du périmètre syndical.

- 24.4** Pour la répartition des voix et des charges, les fonds non encore vendus ou loués par l'aménageur ne seront pas pris en compte.

Les statuts devront, en outre, stipuler qu'en cas de défaillance d'un syndicaire dans le paiement, à leur date, des charges lui incombant, les autres syndicaire devront faire l'avance des fonds nécessaires pour parer aux conséquences de cette défaillance.

L'association ne pourra aliéner les biens immobiliers du "centre de vie" sans en avoir proposé l'achat, auparavant, à l'EPA.

L'association syndicale sera constituée dès qu'il y aura deux constructeurs dans le périmètre. Les statuts de cette association syndicale, auxquels chaque acquéreur sera réputé adhérer purement et simplement du seul fait de son acte seront insérés dans l'acte de cession.

ARTICLE 25 – SERVITUDES

Le constructeur sera tenu de subir, sans indemnité, toutes les servitudes nécessitées par le passage sur son terrain, et éventuellement dans les immeubles bâtis, des canalisations publiques d'eau, gaz, électricité, chauffage urbain, réseaux de télécommunication, éclairage public, urbain, égouts, câbles..., telles qu'elles seront réalisées par l'aménageur, la Commune, les concessionnaires ou toute autre personne publique ou privée, ou pour leur compte.

Le CLPT précise les servitudes correspondantes.

ARTICLE 26 – LITIGES ; SUBROGATION

Les dispositions contenues dans le titre III du présent cahier des charges de cession de terrain feront loi tant entre l'aménageur et chaque constructeur qu'entre les différents autres constructeurs.

L'aménageur subroge, en tant que de besoin, chaque constructeur dans tous ses droits et actions, de façon que tout constructeur puisse exiger des autres l'exécution des dispositions en cause.

ARTICLE 27- ASSURANCES

Tout constructeur devra faire assurer les constructions élevées sur son terrain à une compagnie notoirement solvable et pour leur valeur réelle. La police devra contenir une clause d'assurance contre le recours des voisins.

Le présent article n'est pas applicable aux personnes morales de droit public.


ARTICLE 28 – MODIFICATIONS DU CAHIER DES CHARGES

Les dispositions contenues dans le titre III du présent cahier des charges de cession de terrain pourront être modifiées dans les conditions de majorité prévues par la loi en matière de modification des documents d'un lotissement, sous la réserve que la majorité en superficie soit calculée, pour l'application du présent article, d'après le nombre de m² de plancher que chaque constructeur est autorisé à construire. Toutefois, les modifications qui intéressent les services publics distributeurs de fluides ou d'énergie devront, en outre, recevoir l'accord préalable du service concerné.

Lu et approuvé,

A Bordeaux, le.....**1.7. SEP. 2018**

Monsieur le Préfet de la Gironde,


~~Pour le Préfet et par délégation.~~
~~le Secrétaire Général~~
Thierry SUQUET

DDTM33

33-2018-09-17-016

Arrêté préfectoral portant approbation du CCCT du lot G
de la ZAC Saint Jean Belcier à Bordeaux

*Arrêté préfectoral portant approbation du CCCT du lot G de la ZAC Saint Jean Belcier sur la
commune de Bordeaux*



PREFET DE LA GIRONDE

Direction Départementale des Territoires
et de la Mer de la Gironde

Service Aménagement Urbain

ARRETE DU 17 SEP. 2018

Portant approbation de cahier des charges de cession de terrain sur la zone d'aménagement concerté « Bordeaux Saint-Jean Belcier » sur la commune de Bordeaux

**LE PREFET DE LA REGION NOUVELLE-AQUITAINE,
PREFET DE LA GIRONDE**

VU le code de l'urbanisme, et notamment ses articles L. 311-1 et L. 311-6 ;

VU l'arrêté préfectoral du 29 janvier 2013 portant création de la zone d'aménagement concerté « Bordeaux Saint-Jean Belcier » sur la commune de Bordeaux ;

VU la demande de l'Établissement Public d'Aménagement Bordeaux Euratlantique en date du 31 août 2018 d'approbation du cahier des charges de cession de terrain, pour un projet situé 9 quai de Paludate sur la commune de Bordeaux, sur une parcelle à détacher de la parcelle cadastrée GB 9 autorisant au titre du lot G une surface de plancher de 361 m². Cette surface de plancher est destinée à la réalisation d'un projet immobilier à usage de commerce (restaurant) ;

CONSIDERANT que le cahier des charges de cession de terrain proposé est conforme au PLU et au dossier de réalisation de la ZAC Bordeaux Saint-Jean Belcier ;

SUR PROPOSITION du Directeur Départemental des Territoires et de la Mer.

ARRETE

ARTICLE PREMIER : Est approuvé le cahier des charges de cession de terrain annexé.

ARTICLE 2 : Le présent arrêté sera publié au recueil des actes administratifs des services de l'État en Gironde.

Le Préfet,

~~Pour le Préfet par déléguation,
le Secrétaire Général,~~

Thierry SUQUET

Cité Administrative – B.P. 90 – 33090 BORDEAUX CEDEX

DÉCOUVREZ LA NOUVELLE ORGANISATION DE L'ÉTAT EN GIRONDE SUR WWW.GIRONDE.GOUV.FR

**CAHIER DES CHARGES DE CESSION
OU DE LOCATION DES TERRAINS
(C.C.C.T.)
SITUÉS A L'INTERIEUR DU PERIMETRE DE LA ZAC BORDEAUX
SAINT JEAN BELCIER**

Domaine Abattoirs

Lot G

Réservataire : SCCV Quai 56

SOMMAIRE

PREAMBULE	3
ARTICLE 1 – DISPOSITIONS GENERALES	3
ARTICLE 2 – DIVISION DES TERRAINS PAR L'AMENAGEUR	4
TITRE I	5
ARTICLE 3 – OBJET DE LA CESSION	5
ARTICLE 4 – DELAIS D'EXECUTION.....	5
ARTICLE 5 – PROLONGATION EVENTUELLE DES DELAIS	5
ARTICLE 6 – SANCTIONS A L'EGARD DU CONSTRUCTEUR.....	6
ARTICLE 7 – VENTE : MORCELLEMENT DES TERRAINS CEDES	6
ARTICLE 8 – OBLIGATION DE MAINTENIR L'AFFECTATION PREVUE APRES REALISATION DES TRAVAUX...7	
ARTICLE 9 - NULLITE	7
TITRE II	8
CHAPITRE I : TERRAINS DESTINES A ETRE INCORPORES A LA VOIRIE OU AUX ESPACES LIBRES PUBLICS	8
ARTICLE 10 – OBLIGATIONS DE L'AMENAGEUR	8
ARTICLE 11 – VOIES, PLACES ET ESPACES LIBRES PUBLICS	9
Chapitre 2 : TERRAINS DESTINES A ETRE VENDUS OU DONNES A BAIL.....	11
ARTICLE 12 – URBANISME ET ARCHITECTURE	11
ARTICLE 13 – BORNAGE ; CLOTURES	11
ARTICLE 14 – DESSERTS DES TERRAINS CEDES OU LOUES	12
ARTICLE 15 – SANCTIONS A L'EGARD DE L'AMENAGEUR	12
ARTICLE 16 – BRANCHEMENTS	12
ARTICLE 17 – AUTRES LOCAUX ET PRESCRIPTIONS.....	17
ARTICLE 18 – STATIONNEMENT AUTOMOBILE	18
ARTICLE 19 – ÉTABLISSEMENT DES PROJETS DU CONSTRUCTEUR	20
ARTICLE 20 – EXECUTION DES TRAVAUX PAR LES ENTREPRISES DU CONSTRUCTEUR	23
ARTICLE 21 – MAQUETTE NUMERIQUE 3D / BIM.....	24
TITRE III.....	25
ARTICLE 22 – ENTRETIEN DES ESPACES LIBRES AUTRES QUE CEUX FAISANT L'OBJET DE L'ARTICLE 11	25
ARTICLE 23 – TENUE GENERALE.....	25
ARTICLE 24 – ASSOCIATION(S) SYNDICALE(S).....	25
ARTICLE 25 – SERVITUDES.....	26
ARTICLE 26 – LITIGES ; SUBROGATION	26
ARTICLE 27- ASSURANCES.....	27
ARTICLE 28 – MODIFICATIONS DU CAHIER DES CHARGES	27

PREAMBULE

ARTICLE 1 – DISPOSITIONS GENERALES

1.1 Aux termes de l'article L321-14 du Code de l'urbanisme, l'Etat peut créer des établissements publics d'aménagement ayant pour objet de favoriser l'aménagement et le développement durable de territoires présentant un caractère d'intérêt national.

Pour répondre à ces objectifs, les établissements publics d'aménagement ont pour mission principale de conduire toute action de nature à favoriser l'aménagement, le renouvellement urbain et le développement économique de leur territoire, dans le respect de la diversité des fonctions urbaines, de la mixité sociale dans l'habitat ainsi que de la protection de l'environnement. A cet effet, ils sont compétents pour réaliser pour leur compte ou, par voie de convention passée avec eux, pour celui de l'Etat, des collectivités territoriales et de leurs groupements ou d'un autre établissement public, les opérations d'aménagement prévues par le Code de l'urbanisme au sein d'un périmètre dit « d'opération d'intérêt national ».

Dès lors, dans le cadre de son périmètre d'opération d'intérêt national, le conseil d'administration de l'EPA a approuvé par délibération du 30 mars 2012 le dossier de création de la ZAC Bordeaux Saint Jean Belcier. La ZAC Bordeaux Saint Jean Belcier a été créée par le Préfet le 29 janvier 2013, sur la base de l'article L311-1 du Code de l'urbanisme.

Conformément à l'article L. 311-6 du Code de l'urbanisme, l'EPA a établi le présent cahier des charges de cession, de location ou de concession d'usage des terrains et immeubles bâtis situés à l'intérieur du périmètre de ladite ZAC.

1.2 Le présent cahier des charges est divisé en trois titres :

- ✦ le titre I comprend des dispositions d'ordre général déterminant les prescriptions imposées aux constructeurs et aux utilisateurs des terrains pour satisfaire au respect de l'utilité publique ; elles précisent notamment : le but de la cession, les conditions générales dans lesquelles la cession est consentie et résolue en cas d'inexécution des obligations. Elles comportent notamment les clauses types approuvées par le décret n° 2014-1635 du 26 décembre 2014 en application des dispositions des articles L.411-2 et R411-2 du code de l'expropriation.
- ✦ Le titre II définit les droits et obligations de l'aménageur et du constructeur pendant la durée des travaux d'aménagement de la ZAC et de construction des bâtiments. Il fixe notamment les prescriptions techniques imposées aux constructeurs.
- ✦ Le titre III fixe les règles et servitudes de droit privé imposées aux constructeurs, à leurs ayants-cause à quelque titre que ce soit, ainsi qu'aux propriétaires antérieurs, qui auraient déclaré adhérer au présent cahier des charges par voie de convention avec l'aménageur. Il détermine notamment les modalités de la gestion des ouvrages d'intérêt collectif.

1.3 Les deux premiers titres contiennent des dispositions purement bilatérales l'aménageur et chaque constructeur. Elles ne comportent aucune stipulation pour autrui et ne pourront, en conséquence, ni être opposées aux autres constructeurs ou à tous tiers en général, ni être invoquées par ceux-ci à l'encontre des constructeurs, conformément aux dispositions de l'article 1199 du Code civil, sous réserve toutefois, en ce qui concerne le titre I, des

prérogatives accordées au préfet par l'article L.411-3 (dernier alinéa) du code de l'expropriation.

Le titre III s'impose à tous les constructeurs et plus généralement à tous les utilisateurs de terrains ou de bâtiments, ainsi qu'à leurs ayants-cause à quelque titre que ce soit. Il s'impose également aux propriétaires antérieurs qui auraient déclaré adhérer au cahier des charges par voie de convention avec l'aménageur. Chacun de ces assujettis aura le droit de se prévaloir des dispositions de ce troisième titre à l'encontre des autres assujettis, l'aménageur déclarant à ce sujet, en tant que de besoin, stipuler au profit de chacun de ces assujettis.

Sauf disposition contraire prévues dans l'acte de cession ou de location, les dispositions du CCCT seront caduques à la suppression de la ZAC.

- 1.4** Le présent cahier des charges sera inséré intégralement par les soins du notaire ou de la partie la plus diligente dans tout acte translatif de propriété ou locatif des terrains ou des constructions, qu'il s'agisse soit d'une première cession ou location, soit de cessions ou de locations successives.
- 1.5** A l'expiration de la ZAC visée à l'article 1.1 ci-dessus pour quelque raison que ce soit, la collectivité publique sera substituée de plein droit à l'aménageur dans tous les droits et obligations résultant pour celle-ci du présent cahier des charges, sans que le constructeur avant l'achèvement des travaux et par la suite les autres assujettis aient le droit de s'y opposer.
- 1.6** Par mesure de simplification et pour la clarté du texte :
- ✦ D'une part, on désignera sous le vocable de "constructeur" tout assujetti au présent CCCT, qu'il soit propriétaire, acquéreur, cessionnaire, bénéficiaire d'apport, copartageant, constructeur, locataire, concessionnaire d'usage, etc.
 - ✦ D'autre part, on désignera sous le vocable général "acte de cession" tout acte transférant la propriété d'un terrain ou bâtiment situé dans le périmètre d'application du présent CCCT, que ce soit une vente, un apport, un partage, une donation, etc..., et par "location" ou "bail" tout acte conférant la jouissance temporaire de l'un des dits biens, que ce soit un bail à construction, un bail emphytéotique, etc.
 - ✦ Enfin, on désignera indifféremment sous le vocable "l'EPA" ou "Aménageur" l'établissement public d'aménagement Bordeaux Euratlantique chargé de l'aménagement de la ZAC dans le cadre des dispositions du code de l'urbanisme précitées ci-dessus et du décret du 22 mars 2010 modifié par décret du 31 juillet 2015 formant ses statuts.

Cela exposé, l'EPA entend diviser et céder les terrains de la ZAC Bordeaux Saint Jean Belcier dans les conditions prévues ci-après :

ARTICLE 2 – DIVISION DES TERRAINS PAR L'AMENAGEUR

Les terrains sus-indiqués feront l'objet d'une division entre, d'une part, les terrains destinés à être incorporés à la voirie ou aux espaces libres publics, et d'autre part, ceux destinés à être cédés ou loués aux constructeurs publics ou privés, désignés ci-après par le terme "constructeur".

Cette division ne constitue pas un lotissement et ne sera pas soumise aux formalités de lotissement en vertu des dispositions de l'article R.442-1 c) du code de l'urbanisme.

TITRE I

ARTICLE 3 – OBJET DE LA CESSION

La cession ou la location est consentie en vue de la réalisation du programme de bâtiments défini dans l'acte de cession ou de location.

Ces bâtiments devront être édifiés conformément aux dispositions du PLU en vigueur à la date du dépôt et du titre II ci-après.

La présente cession est consentie en vue de la construction dans les conditions définies ci-dessous d'un projet immobilier qui s'implantera sur une parcelle à détacher de la parcelle suivante :

DESIGNATION CADASTRALE			
Section	N°	Adresse ou lieudit	Contenance
GB	9	Quai de Paludate	02ha 76a 53ca

La superficie du terrain cédé est d'environ : **537 m²**

La surface de plancher des locaux que le constructeur est autorisé à construire sur la parcelle ci-dessus désignée est de : **361 m²**

Cette surface de plancher est destinée à la réalisation d'un projet immobilier à usage de commerce (restaurant).

Le constructeur ne pourra déposer de demande de permis de construire modificatif (que cette demande augmente ou non la surface de plancher, qu'elle modifie ou non l'affectation des biens) qu'après accord préalable et exprès de l'aménageur et ce pendant toute la durée de réalisation de la ZAC BORDEAUX SAINT-JEAN BELCIER.

ARTICLE 4 – DELAIS D'EXECUTION

Le constructeur s'engage sur des délais d'exécution stipulés dans chaque compromis de vente ou acte de cession et ceux cités au présent CCCT (notamment à l'article 19) et CLPT. L'aménageur pourra de même accorder des dérogations dans des cas exceptionnels et justifiés.

ARTICLE 5 – PROLONGATION EVENTUELLE DES DELAIS

- 5.1 Les délais fixés à l'article 4 ci-dessus seront, si leur inobservation est due à un cas de force majeure ou à une cause légitime de suspension de délai telle que stipulée au sein de chaque compromis de vente ou acte de cession, prolongés d'une durée égale à celle durant laquelle le constructeur a été dans l'impossibilité de réaliser ses obligations. La preuve de la force majeure ou de la cause légitime de suspension de délai et la durée de l'empêchement sont à la charge du constructeur.
- 5.2 Des prolongations de délai peuvent être prévues dans chaque compromis de vente ou acte de cession.

ARTICLE 6 – SANCTIONS A L'EGARD DU CONSTRUCTEUR

En cas d'inobservation des obligations mises à la charge du constructeur par le présent cahier des charges, l'acte de vente ou de location **et leurs annexes**, l'aménageur pourra, selon la nature de l'infraction commise, et à son choix, obtenir des dommages-intérêts dans les conditions suivantes :

Dommages-intérêts (cas particuliers)

- ✦ Si le constructeur n'a pas respecté les délais prévus par l'article 4, l'aménageur le mettra en demeure de satisfaire à ses obligations dans un délai de 30 jours ouvrés.
- ✦ Si, passé ce délai, le constructeur n'a pas donné suite aux prescriptions de la mise en demeure, l'aménageur pourra recevoir une indemnité dont le montant est fixé à 1/1000 du prix de cession hors taxes par jour de retard
- ✦ Si le constructeur n'a pas respecté les délais de transmission des documents prévus notamment aux articles 16 et 19, sauf cas de force majeure et clauses légitimes de suspension de délai, l'aménageur pourra recevoir une indemnité dont le montant est fixé à 50 €/jour calendaire de retard.

ARTICLE 7 – VENTE : MORCELLEMENT DES TERRAINS CEDES

Les terrains ne pourront être cédés par le constructeur qu'après réalisation des travaux d'aménagement et constructions prévus au programme visé à l'article 3 ci-dessus.

Toutefois, le constructeur pourra procéder à la cession globale de la propriété des terrains ou si une partie des constructions a déjà été effectuée, à la vente globale de la partie des terrains non encore utilisés, à charge pour le bénéficiaire de la cession de réaliser ou d'achever les travaux d'aménagement et de construction. Avant toute cession, le constructeur devra aviser par écrit l'aménageur, au moins trois (3) mois à l'avance, de ses intentions.

L'aménageur pourra, jusqu'à l'expiration de ce délai, exiger que les terrains lui soient rétrocédés ou soient cédés à un acquéreur désigné ou agréé par elle.

En cas de rétrocession, le prix de rétrocession sera calculé dans les conditions prévues pour l'indemnité de résolution, sans qu'il y ait lieu à une réduction de 10 %. En cas de vente, à un acquéreur désigné ou agréé par l'aménageur, de la totalité des terrains ou d'une partie non encore entièrement construite, l'aménageur pourra exiger que le prix de vente soit fixé dans les mêmes conditions.

Le constructeur est cependant autorisé à céder le terrain à un organisme de crédit-bail, à la condition expresse que celui-ci consente le crédit-bail au profit du constructeur lui-même.

Aucune location des terrains cédés ne pourra être consentie tant qu'ils n'auront pas reçu l'affectation prévue. Toutefois, le constructeur aura la possibilité de consentir des contrats de crédit-bail immobilier à la condition que les crédit-preneurs aient reçu l'agrément préalable de l'aménageur.

Les dispositions du présent article ne sont pas applicables en cas de mise en copropriété des locaux dans les termes de la loi du 10 juillet 1965, ni en cas de vente d'immeuble à construire.

En cas de cessions successives, les acquéreurs successifs seront tenus par les dispositions du présent article.

Tout morcellement ultérieur sera soumis à la réglementation en vigueur.

Tout regroupement de lots individuels sera interdit.

ARTICLE 8 – OBLIGATION DE MAINTENIR L’AFFECTATION PREVUE APRES REALISATION DES TRAVAUX

Après l’achèvement des travaux, le constructeur est tenu de ne pas modifier l’affectation administrative du bâtiment telle que définie au permis de construire sans avoir préalablement obtenu l’agrément de l’aménageur et ceci pendant toute la durée de la ZAC. L’affectation du bâtiment est définie à l’article 3 ci-dessus.

A cette fin, il devra informer l’aménageur par courrier recommandé avec accusé de réception au moins deux mois à l’avance.

En tout état de cause, le changement d’affectation ne pourra être autorisé que s’il est conforme à la destination de la zone.

ARTICLE 9 - NULLITE

Les actes de vente, de partage, de location ou de concession d’usage, etc, qui seraient consentis par le constructeur ou ses ayants-cause en méconnaissance des interdictions, restrictions, ou obligations stipulées dans le titre 1er du présent cahier des charges seraient nuls et de nul effet conformément aux dispositions de l’article L.411-3 du code de l’expropriation.

Cette nullité pourra être invoquée pendant un délai de 5 ans à compter de l’acte par l’aménageur ou à défaut par le préfet du département, sans préjudice, le cas échéant, des réparations civiles.

TITRE II

CHAPITRE I : TERRAINS DESTINES A ETRE INCORPORES A LA VOIRIE OU AUX ESPACES LIBRES PUBLICS

ARTICLE 10 – OBLIGATIONS DE L'AMENAGEUR

L'aménageur exécutera, en accord avec le dossier de réalisation, le programme des équipements publics et leurs éventuelles modifications, tous les ouvrages de voirie, de réseaux et d'aménagement des espaces publics autres destinés soit à être incorporés au domaine des collectivités, soit à être remis aux organismes concessionnaires ou à l'association syndicale prévue éventuellement au présent cahier des charges.

Les limites des prestations dues à ce titre par l'aménageur sont respectivement définies dans le cahier de limite de prestations, puis la fiche de lot ou d'emprise ou dossier de développement annexée au compromis de vente.

Sous réserve que d'autres délais ne soient pas fixés dans l'acte de cession ou dans ses annexes, l'aménageur s'engage à exécuter :

- ✦ Les travaux de voirie à sa charge pour assurer une desserte des bâtiments à la réception de ceux-ci. Afin de permettre à l'aménageur de tenir cet engagement, le constructeur devra libérer les abords de son bâtiment (emprise chantier, zone stockage chantier) sur lesquels s'implanteront les voiries dans un délai de **4 mois** avant la réception du bâtiment et à compter de la signature d'un procès-verbal constatant la libération des abords des bâtiments, établi contradictoirement entre l'aménageur et le constructeur à la demande de ce dernier.
- ✦ Les travaux de réseaux à sa charge pour permettre au constructeur de réaliser les branchements de ses bâtiments **6 mois** avant la réception de ceux-ci. Afin de permettre à l'aménageur ou au concessionnaire de tenir cet engagement, le constructeur devra libérer les abords de son bâtiment (emprise chantier, zone stockage chantier) sur lesquels s'implanteront les réseaux dans un délai de **10 mois** avant la réception du bâtiment et à compter de la signature d'un procès-verbal constatant la libération des abords des bâtiments, établi contradictoirement entre l'aménageur et le constructeur à la demande de ce dernier.

L'opérateur s'engage à exécuter les travaux de branchements de son bâtiment **4 mois** avant la réception de ceux-ci. Afin de permettre au constructeur de réaliser ses travaux de branchements, l'aménageur s'engagera à libérer les emprises foncières nécessaires.

- ✦ Les travaux d'aménagements définitifs (autres que voiries de desserte et réseaux) situés aux abords des bâtiments dans un délai de **12 mois** à compter de la réception de ceux-ci.

Toutefois, lorsque l'îlot comprend plusieurs bâtiments ou lots faisant l'objet d'un programme échelonné de réalisation par tranche, ces délais s'appliqueront au périmètre concerné par la tranche considérée.

Les tranches considérées sont par défaut les tranches décrites au cahier de phasage établi par l'OPCU et OPCIC de la ZAC.

Cas particulier des constructions réalisées sur une voirie existante ouverte au public :

Ces voies ne sont pas concernées par un programme de viabilisation à l'exception de travaux qui ne sont pas propre à l'opération concernée tels que renforcement ponctuels, renouvellement, déviements, adduction d'une nouvelle énergie...). Ces voies sont gérées par la collectivité compétente.

Aussi, dans la mesure où la desserte réseau et accès est déjà convenable, les délais cités ci-avant sont sans objets et deux cas se distinguent :

- Si la reprise des voies où s'adresse l'opération est prévue au programme de la ZAC, le calendrier de reprise de la voie pourra être postérieur à la finition du bâtiment pour des raisons de phasage et de coordination et ce sans que le constructeur ne puisse effectuer de réclamation.
- Si la reprise n'est pas prévue au programme de la ZAC, le constructeur de rapprochera du gestionnaire de la voirie pour définir les modalités de reprises ponctuelles de la voie au droit de son opération.

Les délais prévus ci-dessus ne sauraient être opposés à l'aménageur si les travaux étaient rendus irréalisables du fait de la saison ou des intempéries ou en cas de force majeure. La preuve de la force majeure étant à la charge de l'aménageur.

Par ailleurs les délais prévus ci-dessus pourront être adaptés préalablement à la phase chantier après accord réciproques de l'aménageur et de l'opérateur à travers la signature d'une convention d'occupation précaire ou de mise à disposition de terrains appartenant à l'aménageur.

ARTICLE 11 – VOIES, PLACES ET ESPACES LIBRES PUBLICS

11.1 Établissement des projets – Coordination

L'acquéreur devra communiquer à l'aménageur les projets concernant le programme en matière de réseaux et le plan de synthèse, les voiries de desserte, les parcs de stationnement et les espaces libres afin que l'aménageur et son urbaniste puissent s'assurer que les travaux projetés sont compatibles avec l'utilisation future, qu'ils permettent une circulation normale et non dangereuse, une bonne desserte et d'assurer aisément la sécurité publique (éclairage). Les modalités de coordination sont décrites ci-après à l'article 19.

Le raccordement aux voies et réseaux pourra être refusé par l'aménageur si les ouvrages de raccordement de la construction aux réseaux publics ne sont pas compatibles ou si les règlements n'ont pas été observés.

L'examen du dossier par l'aménageur ne saurait engager sa responsabilité, l'acquéreur restant seul responsable de ses études, de ses choix, comme du respect de ses obligations.

En aucun cas l'EPA ne pourra être tenu d'apporter des modifications aux ouvrages extérieurs au périmètre de l'opération concernée et qui lui incombent ou d'en modifier les plans.

11.2 Utilisation

Jusqu'à l'obtention de l'arrêté municipal d'ouverture à la circulation publique, l'aménageur pourra interdire au public, et notamment aux constructeurs, la circulation et le stationnement sur tout ou partie des voies et places qu'elle aura réalisées. Etant ici précisé que l'arrêté d'ouverture à la circulation interviendra concomitamment à la mise en service des bâtiments réalisés par l'opérateur, la mise en service ayant lieu après que les réceptions des ouvrages (bâtiment et espaces publics aux abords de ce dernier) aient été prononcées.

Dès leur ouverture au public, la police y sera assurée par la personne publique compétente conformément à la loi.

Les acquéreurs seront tenus de rester dans les limites des terrains qui leur sont cédés.

11.3 Entretien des voies

Le Règlement de chantier à faible nuisance prévoit un maintien de la propreté des voies.

Chapitre 2 : TERRAINS DESTINES A ETRE VENDUS OU DONNES A BAIL

ARTICLE 12 – URBANISME ET ARCHITECTURE

12.1 PLU

Le constructeur et l'aménageur s'engagent à respecter les dispositions du PLU. Il est rappelé à ce sujet que le PLU est un document réglementaire et que son règlement et les documents graphiques associés sont notamment opposables à toute demande d'autorisation d'urbanisme.

En aucun cas la responsabilité de l'aménageur ne pourra être engagée en raison des dispositions du PLU ou des modifications que l'autorité compétente apporterait à ce dernier, quelle que soit leur date.

12.2 Prescriptions architecturales, urbaines, paysagères et environnementales

Le constructeur devra respecter les directives de l'architecte-urbaniste et du paysagiste de la ZAC ou à défaut, de l'aménageur, afin que le projet de construction soit bien intégré et en cohérence avec le parti architectural, urbanistique, paysager et environnemental de la ZAC tels qu'inscrits dans la fiche de lot ou d'emprise ou dans le dossier de développement annexée au compromis de vente et à l'acte authentique de vente.

Jusqu'à la cession du dernier lot de la ZAC, l'EPA se réserve le droit de modifier ou compléter les dispositions du plan masse de l'opération, relatives aux lots non cédés, sans que le Cessionnaire, quelle que soit la date de son acquisition, ne puisse élever de contestations.

ARTICLE 13 – BORNAGE ; CLOTURES

13.1 L'aménageur procédera, préalablement à la signature de l'acte authentique de vente, au bornage du terrain conformément aux dispositions de l'article L.115-4 du Code de l'urbanisme.

Dans les cas où les terrains cédés contiennent des constructions rendant impossible la pose physique des bornes, le compromis de vente fixera les modalités au cas par cas.

13.2 Tout cessionnaire d'une parcelle contiguë à des lots non encore cédés par l'aménageur, ne peut, en aucun cas, réclamer à celle-ci la moitié du coût d'établissement de la clôture.

En revanche, tout constructeur sur une parcelle bénéficiant d'une clôture mitoyenne déjà existante a l'obligation de rembourser au constructeur voisin qui aura supporté les frais d'établissement de cette clôture, la moitié de la dépense engagée, dans les conditions de droit commun en matière de mitoyenneté.

Le constructeur maintiendra en l'état la clôture posée par ses soins, autour de son terrain dès la signature de l'acte authentique et assurera l'entretien de son terrain (fauchage des herbes, ramassage d'épaves, d'ordures, etc.).

ARTICLE 14 – DESSERTE DES TERRAINS CEDES OU LOUES

Comme indiqué à l'article 10, la limite des prestations dues par l'aménageur et la définition des obligations du constructeur au titre des divers réseaux de desserte des terrains cédés ou loués sont précisées dans le CLPT et dans la fiche de lot annexée au compromis de vente et à l'acte authentique de vente.

ARTICLE 15 – SANCTIONS A L'EGARD DE L'AMENAGEUR

En cas d'inexécution par l'aménageur des travaux qui lui incombent, dans les délais prévus, et sauf dispositions particulières de l'acte de cession, le constructeur est en droit, après mise en demeure restée sans effet dans le délai d'un mois, de réclamer à l'aménageur une indemnité pour le préjudice direct, matériel et certain qui aura pu lui être causé du fait de la défaillance de l'aménageur.

Il appartiendra néanmoins au constructeur de réclamer directement auprès des concessionnaires et délégataires de services publics les indemnités pour les préjudices découlant de la défaillance de ceux-ci dans la réalisation des travaux dont ils sont maîtres d'ouvrage.

ARTICLE 16 – BRANCHEMENTS

Jusqu'à la remise des ouvrages par l'aménageur à la collectivité intéressée ou aux concessionnaires, le constructeur devra se brancher à ses frais sur les canalisations ou ouvrages d'eau potable et pluviale, d'eaux usées, de gaz, de réseau de chauffage urbain, d'électricité, ..., existants ou établis par l'aménageur et :

- suivant le planning des travaux et conformément aux dispositions des plans joints au permis de construire ;
- conformément aux dispositions du cahier de limites de prestations dues par l'aménageur annexé à la promesse de vente et à l'acte authentique de vente ;
- conformément aux dispositions de la fiche de lot ou d'emprise ou dossier de développement joint à la promesse de vente et à l'acte authentique de vente.

Le cas échéant, il aura le droit d'ouvrir des tranchées, après demande d'autorisation à l'aménageur, pour l'exécution de ces branchements. Ceux-ci, ainsi que les installations intérieures correspondantes, devront respecter les lois et règlements qui leur sont applicables et que le constructeur est réputé connaître.

En outre, en cas d'installation spécifique des concessionnaires à réaliser à l'intérieur du bâtiment du constructeur, ce dernier s'engage à prendre tous les contacts nécessaires avec les concessionnaires intéressés afin que ces installations soient réalisées dans le respect des normes spécifiques imposées par lesdits concessionnaires.

Il fera son affaire personnelle de toutes demandes de raccordements, contrats et abonnements à passer avec les services publics et les concessionnaires au plus tard dans les délais indiqués au CLPT.

Le constructeur fera son affaire de la remise en état des sols et revêtements à l'identique après l'exécution des travaux de branchements sur le domaine public, ainsi que, éventuellement, du versement des taxes et des indemnités de branchement à l'égout, paiement des consommations d'eau, d'électricité, de téléphone, susceptibles de lui être réclamées par la collectivité ou le service public.

Après remise des ouvrages, ceux-ci seront soumis au règlement applicable à chacun des réseaux.

Les prescriptions indiquées ci-dessous sont susceptibles d'évolutions sur décisions des autorités organisatrices compétentes et des instances de régulations (ARCEP, ...) fluide par fluide. En cas de modification, les constructeurs s'engagent à les intégrer sans préjudice pour l'aménageur.

16.1 Assainissement : eaux usées et eaux pluviales

Les installations situées à l'amont des points de raccordements devront respecter les lois, normes et règlements qui leur sont applicables et que l'acquéreur est réputé connaître, notamment le règlement des travaux d'assainissement de Bordeaux Métropole.

Dans chaque construction, la séparation des réseaux devra être assurée entre les eaux pluviales (EP) et les eaux usées (EU). La séparation des réseaux EP/EU devra également être assurée par le constructeur pour les branchements se raccordant sur des réseaux publics d'assainissement qu'ils soient unitaires ou séparatifs.

L'évacuation des EP vers le réseau public de collecte au moyen d'un dispositif de pompage est interdite. Le débit est rejeté gravitairement au réseau public et limité à 3L/s/ha par la mise en œuvre de solutions susceptibles de limiter et étaler les apports pluviaux. Les constructeurs doivent traiter, à la parcelle, les EP provenant de leur parking ou de leur voirie interne avant rejet dans les réseaux métropolitains (séparateur hydrocarbure,...) conformément à la législation en vigueur.

L'aménageur indiquera dès finalisation de ses études d'avant-projet et au plus tard au démarrage de la phase DCE du constructeur les cotes altimétriques des fils d'eau pour le rejet des eaux pluviales et pour le rejet des eaux usées. Le constructeur devra respecter ces cotes altimétriques.

La fiche de lot définit pour les eaux usées d'une part et les eaux pluviales d'autre part, les travaux réalisés par l'aménageur et ceux devant être réalisés par le constructeur. Dans le cas contraire, se référer au CLPT.

16.2 Eau potable

Toute construction ou installation doit être raccordée obligatoirement au réseau public de distribution d'eau potable. Le constructeur doit se référer au règlement du service public de l'eau qui définit les conditions et modalités suivants lesquelles est accordé l'usage de l'eau potable. Il doit veiller à ce que les réseaux intérieurs des constructions et installations soient réalisés selon les normes en vigueur.

Les terrains sont desservis par un réseau situé sous la voirie publique et dimensionné pour assurer la défense incendie (Cf. fiche de lot ou d'emprise). Dans le cadre du dossier de permis de construire, le constructeur soumettra à l'aménageur les plans des rez-de-chaussée ainsi que les notices relatives à la défense incendie. Ces documents permettront à l'aménageur d'implanter, suivant la réglementation et les prescriptions du SDIS33, les bornes incendie.

La fiche de lot définit pour le réseau d'eau potable, les travaux réalisés par l'aménageur (y compris dimensionnement et débit du réseau d'AEP) et ceux devant être réalisés par le constructeur. Dans le cas contraire, se référer au CLPT.

16.3 Télécommunications

Tous les immeubles neufs de plus de 12 logements ou locaux à usage professionnel dont le permis de construire a été déposé après le 1^{er} avril 2012 ont une obligation d'équipement en fibre optique (l'arrêté du 16 décembre 2011 modifié par l'arrêté du 17

octobre 2016 et le décret 2016-1182 du 30 août 2016 relatifs à l'application de l'article R.111-14 du Code de la construction et de l'habitation).

L'équipement intérieur (Point de mutualisation d'immeuble – PMI) de ces nouveaux bâtiments devra être réalisé conformément aux recommandations en vigueur sur l'équipement en fibre optique des immeubles neufs émises par le comité d'experts de l'ARCEP de façon à permettre une desserte des logements et locaux à usage professionnel par tous les opérateurs. En outre, le constructeur prévoira l'implantation d'un point de mutualisation de rue en prévision du raccordement de programmes diffus non identifiés à ce jour (folies notamment).

Le constructeur prévoira un local technique d'au minimum 6 m² (1,8 mètres de recul minimum et 2,2 mètres minimum de hauteur) en pied d'immeuble et accessible 7 jours sur 7 et 24 heures sur 24 depuis l'espace public, regroupant les besoins des services de télécommunication (fibre optique, cuivre et câble) et un espace d'attente pour les besoins FTTO (dans le cas d'immeubles mixtes ou dédiés aux entreprises).

Le constructeur s'engage en outre à consentir aux exploitants des services (antenne / service universel / opérateur d'immeuble) tous les droits nécessaires à l'équipement et à l'exploitation de ce local, notamment celui d'établir et d'entretenir en amont et en aval de ces ouvrages toute infrastructure de raccordement et branchement au réseau principal, ainsi que le libre accès à tout moment de leur personnel et celui de leurs entreprises aux infrastructures et locaux, et les dégagements permanents permettant le passage du matériel.

16.4 Énergie

Les constructeurs s'engagent à fournir leur note thermique avec détail des besoins fluide par fluide au plus tard lors du passage en commission des avants projets avec indication des ratios utilisés et leur origine. Ces hypothèses devront être concertées avec les concessionnaires et délégataires. En cas d'absence de réponse, une indemnité de 50 €/jour calendaire sera due.

a/ Réseau de chaleur (Chauffage et eau chaude sanitaire)

Il n'est pas envisagé de raccordement au réseau de chaleur prévu car la puissance estimée est inférieure au seuil minimum de raccordement au réseau de chauffage urbain de 30 kW.

b/ Gaz

Dans la mesure où l'acquéreur souhaiterait se raccorder au réseau de gaz, il aurait à sa charge les frais de branchement aux canalisations du réseau gaz moyenne pression installé par le concessionnaire, frais comprenant notamment la construction, l'installation et l'entretien du poste de détente et de livraison.

Les installations intérieures de distribution de gaz devront être réalisées suivant les règles de l'art, conformément aux prescriptions réglementaires et, en outre, à celles des DTU (documents techniques unifiés) en vigueur à la date de dépôt de la demande de permis de construire.

En temps opportun, et au plus tard avant l'exécution des travaux, le constructeur soumettra au concessionnaire, pour accord, le projet des installations qu'il se propose de réaliser.

Le constructeur s'engage à mettre gratuitement à disposition du service distributeur, les sols, terrains, locaux "ad hoc"; nécessaires à l'établissement des ouvrages d'alimentation et de distribution de gaz, la pose des canalisations, l'implantation de postes de détente, de comptage ... etc. Le constructeur s'engage, en outre, à consentir à l'exploitant, tous les droits nécessaires à l'accomplissement de ses obligations de concessionnaire, c'est-à-dire la possibilité de :

- pouvoir faire accéder à tout moment son personnel et celui de ses entreprises aux canalisations et locaux en cause,
- disposer en permanence des dégagements permettant le passage du matériel.

Les engagements du constructeur, ci-dessus définis, ont été requis par l'aménageur tant à son profit qu'à titre de stipulation pour autrui au profit du concessionnaire. En conséquence, cet organisme pourra s'en prévaloir pour obliger directement le constructeur, au besoin par voie de justice, au respect de ses engagements, à moins que mieux ne lui plaise l'allocation de dommages intérêts.

Le constructeur s'engage à remettre la demande d'abonnement signée au démarrage du chantier de construction. L'aménageur sera destinataire en copie de ce document.

La demande de raccordement compteur sera produite au plus tard 6 mois avant la livraison de l'immeuble avec production du Qualigaz.

La fiche de lot définit pour le réseau de gaz, les travaux réalisés par l'aménageur et ceux devant être réalisés par le constructeur. Dans le cas contraire, se reporter au CLPT.

c/ Eclairage public

Dans un souci de cohérence architecturale et urbaine, il sera demandé à l'acquéreur de prévoir une réservation en façade de bâtiment donnant sur l'espace public pour intégration d'une armoire d'éclairage public d'environ 2 m².

En outre, une réservation sera prévue par les constructeurs en façade pour intégration de lampadaires bordelais : il sera prévu une réservation pour le passage d'un câble et une accroche pour l'embase de fixation. Une intégration harmonieuse sera particulièrement recherchée.

Le constructeur s'engage à consentir les droits d'occupation et servitudes nécessaires à ces équipements et à le transmettre à tous ses ayants droits.

d/ Electricité

Haute tension :

L'EPA a réalisé auprès d'Enedis une demande de raccordement à l'échelle de la ZAC pour garantir aux programmes immobiliers ou équipements publics les dessertes prévisionnelles de puissance. Cette demande de raccordement a abouti à la réalisation d'un schéma de desserte électrique de la ZAC.

Le constructeur prévoira par défaut la présence d'un poste DP au sein de son projet. Ce poste sera confirmé au plus tard au passage en commission des avant-projets en fonction du schéma électrique de desserte.

Afin de vérifier la cohérence avec ce schéma de desserte électrique le promoteur est invité à se rapprocher de l'EPA dès l'APS pour vérifier la cohérence des informations. En tout état de cause, le promoteur aura pour obligation de communiquer au plus tard lors du

passage en commission des avants projets, le bilan des puissances électriques lié à son opération (y compris les besoins provisoires pour la réalisation du chantier).

En cas d'incohérence entre les puissances prévisionnelles indiquées dans le schéma et le bilan de puissance du programme, des échanges entre le concessionnaire, l'aménageur et le constructeur devront avoir lieu afin de mesurer les incidences sur le schéma de desserte électrique de la ZAC.

Pour garantir l'application des paragraphes ci-dessous, l'EPA a mis en place un tableau de suivi des lots immobiliers. Le constructeur s'engage à actualiser les informations fournies au stade permis de construire dans les 2 mois d'une demande de l'EPA.

En fonction des types de programme et de la puissance nécessaire, ce schéma pourra imposer l'implantation d'un poste d'abonné privé. Par ailleurs, ce poste pourra être jumelé avec un poste de distribution publique ou d'alimentation de l'éclairage public ou avec un poste d'un autre abonné. Un poste privé sera systématiquement prévu en cas de puissance supérieure à 250 kVa.

Lorsque des postes de transformation et de distribution publique d'électricité seront prévus par le concessionnaire sur leur terrain ou dans leurs bâtiments, les constructeurs devront mettre à la disposition du service public distributeur d'énergie électrique, les terrains ou les locaux nécessaires au titre des dispositions du décret du 20 mars 1970. L'implantation et les caractéristiques de ceux-ci devront être établies en accord avec ce service. Une isolation par rapport aux ondes électromagnétiques sera exigée. Ces locaux devront être réceptionnés par le concessionnaire dans le délai indiqué au CLPT.

Cette mise à disposition, qui se fera dans le cadre des textes réglementaires, fera l'objet d'une convention de servitude établie entre Enedis et le propriétaire du terrain. Cette convention précise les accès à maintenir pendant la durée d'exploitation de l'ouvrage. Son enregistrement auprès du notaire est à la charge du Demandeur.

Le constructeur s'engage, en outre, à consentir à l'exploitant du service public, tous les droits nécessaires à l'équipement et à l'exploitation de ces postes de transformation, notamment celui d'établir et d'entretenir, en amont et en aval de ces ouvrages, toutes canalisations de raccordement aux réseaux, le libre accès, à tout moment, de son personnel et celui de ses entreprises, aux canalisations et aux locaux en cause, et les dégagements permanents permettant le passage du matériel.

Basse tension :

La demande de raccordement du point de livraison est à réaliser dans les délais indiqués au CLPT.

Suite à la réalisation des travaux consécutifs à la demande de raccordement et pour disposer de l'électricité dans les locaux construits à usage résidentiel ou tertiaire, les conditions suivantes doivent être remplies :

- Le promoteur doit adresser au Distributeur, avant la demande de mise en service, l'attestation de conformité de chaque lot construit délivrée par l'installateur et visée par CONSUEL. Le constructeur informera au fur et à mesure de l'avancement l'EPA de l'avancement
- Chaque occupant doit demander sa mise en service auprès du fournisseur d'électricité de son choix. La liste des fournisseurs est disponible sur le site www.energie-info.fr ou bien au 0810 11 22 12.

Dans certains cas, dits de « mise en service groupée » et réservés aux programmes immobiliers, une convention passée entre ERDF et le promoteur peut permettre de donner un accès temporaire à l'énergie électrique dans l'attente de la souscription d'un

contrat de fourniture (hors services généraux et communs) par les futurs clients occupants des logements.

Les engagements du constructeur, ci-dessus définis, ont été requis par l'aménageur tant à son profit qu'à titre de stipulation pour autrui au profit du service public. En conséquence, ce service pourra s'en prévaloir pour obliger directement le constructeur, au besoin par voie de justice, au respect de ses engagements, à moins que mieux ne lui plaise l'allocation de dommages-intérêts.

La fiche de lot définit d'une part pour le réseau HTA et d'autre part pour le réseau BT, les travaux réalisés par l'aménageur et ceux devant être réalisés par le constructeur. Dans le cas contraire, se reporter au CLPT.

ARTICLE 17 – AUTRES LOCAUX ET PRESCRIPTIONS

17.1 Déchets

Les déchets professionnels (commerces, Bureaux, Hôtels) :

La collecte des déchets professionnels sera assurée en « porte à porte » par la mise en place de bacs roulants grandes capacités qui devront être stockés dans des locaux en pieds d'immeubles, si possible mutualisés à l'ilot.

Selon l'application de la loi de 1993 relative au financement du service public, deux solutions s'offrent au gestionnaire du futur programme immobilier concernant la collecte et le traitement de ses déchets professionnels :

- Soit faire appel au service public (Bordeaux Métropole) via une souscription à un contrat de redevance spéciale
- Soit faire appel à un prestataire privé. C'est le prestataire retenu qui fournira alors les bacs de collecte et prendra en charge leur ramassage

Il appartiendra au constructeur de se rapprocher du prestataire de son choix pour définir les dispositifs à mettre en œuvre concernant le local. On citera néanmoins le dispositif suivant :

Création d'un local afin de pouvoir recevoir les déchets qui devra être situé au rez-de-chaussée et qui sera accessible depuis l'espace public. Par ailleurs, le traitement intérieur du local devra être soigné et d'entretien facile, ventilé avec un point d'eau.

La Collecte du verre :

La collecte du verre sera assurée par la mise en œuvre de « Bornes d'apport volontaires » sur l'espace public et qui desserviront plusieurs programmes immobiliers.

Le Ratio retenu est de 1 bac pour 500 habitants.

La fourniture, la pose, l'exploitation, l'entretien et le renouvellement seront assurés par les services de Bordeaux Métropole

17.2 Numérotation – plaques de rue – plaques

Conformément à l'article R 2512-8 du Code Général des Collectivités Territoriales, le constructeur, hors lots individuels, s'engage à faire apposer au droit de chaque entrée principale

ZAC Bordeaux Saint-Jean Belcier – CCCT Lot G Folie

Page 17 sur 27

de l'immeuble, ou du groupe d'immeubles, une plaque en matériau pérenne, mentionnant la numérotation issue de l'arrêté délivré par la collectivité compétente.

Les plaques numériques doivent être conforme à la charte graphique de la Ville où est situé l'immeuble (Bordeaux : en tôle d'acier émaillé, bombé, ovale de 20 centimètres, fond bleu (RAL 5022) numéros et liseré blancs à la date d'établissement du présent CCCT).

Le constructeur, hors lots individuels, s'engage à faire apposer, sur la façade principale, ou au droit de l'entrée principale de l'immeuble, ou du groupe d'immeubles, une plaque en matériau pérenne, mentionnant la date de réalisation ainsi que les noms du maître d'ouvrage et de l'architecte d'opération

Le constructeur s'engage à déposer une demande de numérotage dès le dépôt du permis de construire. En cas de présence de plusieurs locaux au rez-de-chaussée (commerce, ...), un numéro distinct des cages d'escalier sera demandé pour ces locaux afin de les différencier.

ARTICLE 18 – STATIONNEMENT AUTOMOBILE

La politique de mobilité au sein de l'OIN retient le principe de développement du stationnement mutualisé. Il s'agit en effet de reconsidérer la place de la voiture dans l'espace public et de favoriser les changements de comportements en faveur des modes de déplacements alternatifs à l'automobile.

L'économie générale de ces parcs de stationnement mutualisés repose essentiellement sur les amodiations attachées aux terrains à construire à proximité, et sur le niveau de foisonnement potentiel entre les programmes immobiliers concernés, la mixité bureaux-logements étant la plus favorable.

La déclinaison opérationnelle effective de ce principe nécessite donc la disponibilité foncière permettant de planifier de façon concomitante la programmation des constructions avec celle de leur parking de rattachement.

La dimension programmatique et architecturale de ces parkings doit aussi être en adéquation avec la qualité urbaine recherchée et les besoins précis des projets immobiliers. Le volume d'un parking silo a en effet un impact important dans le paysage urbain.

Enfin, pour l'implantation réussie d'un projet, il ne peut être exclu un panachage entre des places réalisées sur le terrain d'assiette du projet et dans le parking mutualisé de proximité.

Pour ces raisons, au sein de la ZAC Bordeaux St Jean Belcier, l'EPA définit les conditions de satisfaction des obligations réglementaires de stationnement, à la fois sur le plan fonctionnel et financier. De façon circonstanciée en fonction du contexte géographique et temporel, l'EPA arrête pour chaque projet immobilier la répartition entre les places réalisées sur la parcelle et celles réalisées en dehors dans un parking mutualisé.

L'interdiction de construire tout ou partie des places de stationnement réglementaires sur sa parcelle au motif de la politique d'intérêt général de stationnement de la ZAC est une condition de vente de l'EPA, et constitue une servitude d'usage, valant impossibilité urbanistique au sens de la Circulaire n°2001-56 UHC/DU/16 du 27 Juillet 2001 relative à la réforme des contributions d'urbanisme issue de la loi no 2000-1208 du 13 décembre 2000. Le pétitionnaire pourra s'en prévaloir lors du dépôt de son permis de construire pour justifier, conformément à l'article L 151-33 du Code de l'Urbanisme qu'il ne peut réaliser lui-même tout ou partie de ses places réglementaires.

Pour le présent projet, aucune place de stationnement pour automobiles ne sera réalisée sur la parcelle du projet. Les besoins réglementaires au titre du PLU de quatre places de

stationnement VL seront satisfaits au sein d'un parking situé sur le lot 3.12 « Port de la Lune » Quai de Paludate sous forme de concessions à long terme pour des places non affectées afin de faciliter le foisonnement par le gestionnaire du parking.

En cas de sollicitation de stationnement externalisé supplémentaire, le constructeur sollicitera l'avis de l'EPA avant toute contractualisation avec le gestionnaire d'un parking de la ZAC d'une réservation de places en location ou en amodiation, que ce soit pour les besoins du projet ou du chantier. Sans réponse dans un délai d'un quinze jours, cette contractualisation est considérée comme refusée.

ARTICLE 19 – ÉTABLISSEMENT DES PROJETS DU CONSTRUCTEUR

19.1 Coordination des études

La désignation de la maîtrise d'œuvre du constructeur s'effectuera en étroite coordination avec l'EPA et en cohérence avec sa politique architecturale.

Le processus de mise au point du projet architectural fera l'objet d'une démarche concertée s'accompagnant de validations systématiques par l'urbaniste de la ZAC aux différentes étapes de sa conception (esquisse – APS - APD – accord préalable au dépôt de PC).

La nature du contrat passé entre le constructeur et son maître d'œuvre devra permettre à ce dernier d'assurer pleinement sa mission de conception et de maîtrise du projet architectural, depuis la phase de programmation de l'opération jusqu'à son complet achèvement.

D'une façon générale, la qualité architecturale s'imposera comme une donnée fondamentale dans la démarche de conception des projets et devra notamment prendre en compte les principaux thèmes de composition de l'architecture urbaine (socle, entrée, couronnement ou toiture...).

L'architecture du bâti devra s'intégrer dans l'environnement du quartier. Le constructeur devra soumettre pour accord à l'EPA son projet architectural et son plan de principe de traitement des espaces libres. Le traitement des limites de propriété, de même que le choix des matériaux, devront faire l'objet d'une coordination avec l'EPA.

L'EPA s'assurera, sans que sa responsabilité puisse être engagée à ce titre, que les prescriptions architecturales ont été observées et que l'aspect extérieur des bâtiments que le constructeur se propose de construire ne peut nuire à l'utilisation des terrains voisins vendus ou non encore vendus.

L'aménageur fournira aux constructeurs le plan d'étude de ses ouvrages d'infrastructures dans leur état d'avancement, avant le dépôt des permis de construire, à savoir :

- plans de voirie avec nivellement
- plan de coordination des réseaux
- plan des aménagements extérieurs

Dans le cas des projets réalisés sur une viabilisation existante et en l'absence de programmation de travaux par l'aménageur dans le délai du projet du constructeur, le constructeur se basera :

- Sur le nivellement actuel de l'ilot (relevé de géomètre à sa charge)
- Sur la desserte réseau présente sur site au moment des études (émission d'une DT/DICT d'étude à sa charge).

Le constructeur devra communiquer à l'aménageur une copie du dossier complet de demande du permis de construire déposé dans le délai prévu au sein du compromis de vente, pour que l'aménageur puisse s'assurer que les travaux projetés sont compatibles avec les ouvrages à sa charge, qu'ils permettent une circulation normale et non dangereuse, une bonne desserte et d'assurer aisément la sécurité publique (éclairage). Si ce délai n'est pas fixé à la promesse de vente, ce délai est par défaut de 15 jours calendaires à compter du dépôt.

L'aménageur pourra vérifier que l'architecture du projet est compatible avec l'environnement général et la destination de la zone et pourra subordonner son accord aux modifications qui s'avèreraient nécessaires de ce chef.

Pendant la phase de conception (fin APS notamment) le constructeur accepte de droit la participation de l'aménageur à des réunions de projet pour s'assurer du bon déroulement des études en conformité avec les prescriptions et en accord avec les collectivités, en amont du dépôt du PC.

Une remise par le cessionnaire à l'aménageur du dossier de PC (papier + numérique), 1 mois avant le passage en commission des avants projets par courrier d'autorisation à déposer.

Il en est de même pour toute demande de PC modificatif.

De la même manière, le constructeur fournira à première demande de l'aménageur l'ensemble des pièces de niveau PRO puis marché contenant les informations suivantes :

- o Plan de nivellement
- o Plan de voirie
- o Plan de terrassement
- o Plan des réseaux
- o Plantations
- o Eclairage interne de l'îlot
- o Plan des espaces rétrocédables
- o Descriptif des façades
- o Descriptif des toitures

L'examen du dossier par l'aménageur ne saurait engager sa responsabilité, l'acquéreur restant seul responsable de ses études et de ses choix comme du respect de ses obligations. A défaut de transmission, une pénalité de 50€/jour calendaire de retard sera exigée.

19.2 Coordonation des travaux

Composition du dossier voirie et raccordement aux réseaux divers :

Un dossier est constitué par l'acquéreur et sera transmis à l'aménageur dans les délais indiqués ci-dessous. Il comprendra les éléments décrits ci-après.

Pour les voiries et aménagements du sol : au plus tard dans les 6 mois avant le dépôt de la Déclaration Réglementaire d'Ouverture de Chantier (DROC).

Les côtes finies des entrées des bâtiments, des accès et des dalles parkings en cohérence avec les projets de VRD établis par l'aménageur (Cf. Article 18.1.). Il est expressément précisé que le projet immobilier de l'acquéreur devra respecter les côtes de seuils indiquées sur le plan de nivellement et, entre deux côtes, la géographie de l'espace public. Il est recommandé à l'acquéreur de se mettre en rapport avec le géomètre de la ZAC pour œuvrer de concert à l'implantation de son bâtiment.

Pour les réseaux et branchements définitifs : A fournir au plus tard 6 mois après la DROC

Assainissement : les niveaux des fils d'eau au droit des branchements sur les réseaux mis en œuvre par l'aménageur.

AEP : Les débits nécessaires et les points de branchements

Electricité : les puissances nécessaires définitives, les plans des postes de distribution publique, les points de branchements.

Réseau de chaleur (si opération concernée) : les puissances nécessaires et les puissances souscrites, les plans des sous stations, les points de branchements

Télécommunication : les points de branchements

Plans de récolement : A fournir au plus tard 1 mois après la livraison

L'acquéreur sera tenu de fournir à l'aménageur un support informatique sous format DWG et PDF les plans conformes à l'exécution concernant :

- principaux aménagement de surface et altimétrie
- réseaux enterrés
- fondations
- constructions au niveau du sol
- construction en surplomb

Ces documents sont à fournir au plus tard lors de la remise par l'acquéreur à l'aménageur des espaces environnant son opération, pour que ce dernier puisse réaliser les travaux d'aménagement extérieur autour de l'opération.

Respect de la politique architecturale :

Des échantillons de façades, en particulier des détails constructifs (angles, redents, ...), seront fournis au plus tard 2 mois avant leur mise en œuvre. Les constructeurs s'engagent à les présenter à toute personnalité qualifiée à première demande de l'aménageur.

Les constructeurs autorisent toute opération de contrôle par l'aménageur de la mise en œuvre de la façade.

Planning des travaux :

Sauf mention spéciale prévue aux termes de l'acte de vente, afin de permettre à l'aménageur de respecter ses obligations fixées par le présent CCCT, l'acquéreur fournira deux mois au plus tard après l'ouverture de ses chantiers, un échéancier d'exécution de ses travaux faisant apparaître en particulier les dates :

- des raccordements et des branchements
- de la libération des sols extérieurs à son terrain, éventuellement mis à disposition par l'aménageur et nécessaires notamment au passage des réseaux de l'aménageur
- de l'exécution des travaux extérieurs sur son terrain et des clôtures permettant l'aménagement des espaces publics riverains.

Toute réactualisation de cet échéancier devra faire l'objet d'un accord exprès de l'aménageur.

Phasage des travaux réalisés par l'aménageur

Les travaux réalisés par l'Aménageur seront a priori exécutés en plusieurs phases telles que décrites au cahier de phasage réalisé par l'OPCU de l'EPA. Les ouvrages répondront aux dispositions de la fiche de lot, d'emprise ou du Dossier de Développement et du cahier des limites de prestations.

Ainsi, la voirie publique sera réalisée au minimum en deux phases et ce indépendamment du planning longitudinal imposé par les impératifs d'avancement de chantier. Cependant, certains éléments de chaque phase pourront être réalisés suivant les nécessités de coordination entre travaux de viabilité et travaux de construction des bâtiments.

Première phase : viabilité aux abords du lot

- terrassements, nivellement, encaissement des chaussées,
- réseaux d'assainissement EU et EP - sur la rive des chaussées, réalisation des dispositifs visant à recueillir et évacuer les eaux de ruissellement,
- l'infrastructure des chaussées jusque et y compris la couche de roulement et le cas échéant, la pose des bordures et l'exécution des revêtements définitifs de voiries,
- les fourreaux et operculaires destinés au passage ultérieur de certains réseaux (le cas échéant),
- la constitution des trottoirs en phase provisoire,
- éclairage provisoire si nécessaire à la desserte routière et piétonne du chantier
- pose de réseaux passant sous trottoirs.

Deuxième phase : viabilité définitive aux abords du lot

Les travaux de réalisation de la voirie définitive ne pourront être engagés qu'après la libération totale d'un secteur par le Cessionnaire du chantier. S'il s'avère nécessaire de procéder à des réparations de la chaussée et des ouvrages d'assainissement réalisés en première phase en raison des travaux du Cessionnaire, celui-ci en supportera le coût conformément aux dispositions prévues à la promesse de vente et à ses annexes.

Les travaux de voirie définitive comprennent :

- la pose des bordures et l'exécution des revêtements définitifs de voiries,
- la constitution des trottoirs et les revêtements définitifs des trottoirs (le cas échéant),
- la réalisation des espaces verts publics et du mobilier urbain,
- l'installation des appareils d'éclairage publics,
- les plantations d'espace vert,
- la signalisation définitive.

Coordination Sécurité et protection de la santé

Le Cessionnaire devra procéder à la désignation d'un coordonnateur SPS et / ou CGSPS dans les conditions de la réglementation en vigueur et notamment de la loi 93-1418 du 31 Décembre 1993. Il s'oblige à assurer ses obligations générales en matière de coordination inter chantier, et les prescriptions particulières.

Les travaux du Cessionnaire se réalisant dans le cadre d'une ZAC, il devra se rapprocher du coordonnateur SPS et / ou CGSPS de la ZAC, sans que celui-ci ne puisse être sollicité pour d'autres sujets que la coordination interchantiers. Les plans d'installation de chantier et les plans de circulation du cessionnaire seront soumis à la validation du coordonnateur SPS de la ZAC. Les constructeurs devront respecter le plan de coordination interchantiers annexé à la promesse de vente.

Enfin, le constructeur autorise expressément l'aménageur au plus tard au démarrage des travaux de construction à communiquer ces éléments aux partenaires de l'EPA, notamment la Métropole de Bordeaux et les organismes d'hygiène et de sécurité (CRAMIF, ...)

ARTICLE 20 – EXECUTION DES TRAVAUX PAR LES ENTREPRISES DU CONSTRUCTEUR

Les entrepreneurs du constructeur auront la charge financière des réparations des dégâts causés par eux aux ouvrages de voirie, de réseaux divers et d'aménagement en général, exécutés par l'aménageur ou mis à disposition par ce dernier sans travaux préalables comme décrit au règlement de chantier à faibles nuisances (article 6.2). Il sera procédé contradictoirement, à l'entrée dans les lieux par le constructeur, à un état des lieux entre le constructeur et l'aménageur. Le constructeur devra imposer ces obligations et charges aux entrepreneurs participant à la réalisation de ses bâtiments et travaux par l'insertion des clauses nécessaires dans les marchés. En cas de défaillance des entrepreneurs pour le paiement, dans les trois mois,

ZAC Bordeaux Saint-Jean Belcier – CCCT Lot G Folie

Page 23 sur 27

des sommes qui leur sont réclamées par l'aménageur, celle-ci pourra se retourner contre l'acquéreur qui sera tenu solidairement responsable des dégâts occasionnés par ses entrepreneurs.

Dans le cas où l'auteur des dégâts n'aurait pas pu être déterminé, le montant de la réparation sera réparti entre tous les constructeurs ayant des chantiers en cours d'exécution à l'époque où les dégâts auront été constatés, et ce, au prorata du nombre de m² de plancher des programmes alloués à chaque constructeur, tels qu'ils résulteront du permis de construire.

Les entrepreneurs du constructeur devront réaliser leur chantier en respectant les clauses du règlement de chantier à faibles nuisances annexée au compromis de vente.

ARTICLE 21 – MAQUETTE NUMERIQUE 3D / BIM

L'acquéreur devra réaliser un modèle 3D ou BIM de l'ensemble des éléments constituant son lot dans un délai de 2 mois suivant l'acceptation de son permis de construire. Ce modèle sera géoréférencé selon le système de projection Lambert CC-45.

Ce modèle 3D ou BIM dit détaillé est une représentation texturée des bâtiments, mobiliers, espaces paysagers ou circulés du projet. Chaque élément du modèle devra être placé dans des calques spécifiques. Les arbres seront fournis sous la forme d'arbres « tranchés », constitués de plusieurs coupes d'arbre. Les bâtiments seront texturés pour permettre un rendu réaliste de toutes les façades.

Les principes suivants devront être respectés dans la modélisation 3D ou BIM :

- Le modèle des bâtiments est organisé par calques suivant le type d'éléments structurels qu'ils contiennent : murs, toitures, élément de façade, ...
- Le modèle exporté pour la livraison ne devra pas comporter de faces triangulées sauf dans les cas où la modélisation l'oblige
- Les faces de chaque polygone ne doivent jamais se superposer afin d'éviter les effets de Z-fighting
- Toutes les arrêtes sont jointives
- Le modèle 3D est modélisé sur une grille d'axe XYZ
- Le modèle 3D est géoréférencé par un fichier de calage de type .txt ou point contenant les coordonnées XY du centroïde du modèle dans le système de projection Lambert CC-45
- Pour une modélisation sous Sketchup, les éléments seront modélisés dans le calque 0 et l'organisation du modèle se fera par groupe et non par calque
- Pour une modélisation sous 3D Studio Max, les modificateurs utilisés dans le logiciel devront être écrasés
- Pour une modélisation en protocole BIM, les objets et pièces devront respecter une nomenclature cohérente avec une structuration projet > site > bâtiment > niveau > espace.
- Les modèles seront fournis au format IFC, 3Ds ou SKP.

Pour plus de précisions sur les modélisations et la structuration des maquettes numériques, se reporter à l'annexe « prescriptions numériques de l'EPA ».

TITRE III

ARTICLE 22 – ENTRETIEN DES ESPACES LIBRES AUTRES QUE CEUX FAISANT L'OBJET DE L'ARTICLE 11

Chaque constructeur devra entretenir ses espaces libres en bon état, de façon permanente et à ses frais, de manière à conserver le site dans un état satisfaisant et à ne pas nuire à la bonne tenue des terrains voisins. Il aura la charge de faire remplacer les arbres morts ou détruits.

L'entretien des espaces privatifs devra se conformer à la fiche de lot.

ARTICLE 23 – TENUE GENERALE

Il ne pourra être établi, sur les façades des bâtiments ni sur les terrains, rien qui puisse nuire à la propreté, au bon aspect, à la tranquillité et à la sécurité des habitants.

Il est interdit, à tout propriétaire ou locataire, de céder pour publicité ou affichage ou d'employer soi-même à cet effet tout ou partie du terrain ou des constructions autres que ceux affectés à usage commercial. L'aménageur pourra, toutefois, accorder des dérogations et en fixer les conditions, mais seulement pendant la durée de la ZAC.

ARTICLE 24 – ASSOCIATION(S) SYNDICALE(S)

24.1 Il pourra être créé, si nécessaire, et à l'initiative de l'aménageur, entre tous les propriétaires de fonds situés dans le domaine ou dans la ZAC, à l'exception des Administrations pour leurs bâtiments, une ou plusieurs associations syndicales libres.

Le cas échéant, le périmètre de chaque association sera défini par l'aménageur au fur et à mesure de l'avancement de l'aménagement de la zone.

Dans le cas d'une telle création, chaque propriétaire fera partie de plein droit de l'association syndicale dans le périmètre de laquelle se trouve son fonds. Au cas où le propriétaire céderait ses droits à construire à un preneur, celui-ci serait tenu, pendant toute la durée de sa jouissance, à faire partie de l'association en lieu et place de son bailleur.

En conséquence, le propriétaire, par le seul fait de la vente ou du bail, adhère définitivement à ladite association syndicale.

Le (ou les) association(s) syndicale(s) aura (auront) obligatoirement pour objet : la propriété, la gestion, l'administration, la police et l'entretien de la voirie, des espaces libres, des aires de jeux, des parkings, des parcs et espaces verts, des réseaux de toute nature, et généralement de tous ouvrages d'équipement d'intérêt collectif appartenant aux syndicaux ou à l'association syndicale elle-même.

La (ou les) association(s) syndicale(s) aura (auront) la propriété des terrains et ouvrages d'intérêt collectif réalisés par l'aménageur et que cette dernière n'aurait pas, soit cédé aux syndicaux, soit remis aux collectivités ou à leurs concessionnaires. L'association syndicale aura l'obligation d'accepter ce transfert de propriété dans la mesure où celui-ci serait consenti gratuitement ou pour une somme symbolique.

Elle ne pourra aliéner les biens immobiliers dont elle sera propriétaire sans les avoir offerts préalablement et gratuitement à la Commune ou à l'établissement public compétent (district, communauté urbaine...).

La répartition des voix et des charges sera proportionnelle au nombre de m² de surface de plancher (SP) pouvant être construits sur les parcelles de chacun des constructeurs.

- 24.2** Des associations syndicales spécifiques pourront être créées en ce qui concerne certains réseaux (chauffage, télédistribution...) auxquelles le constructeur adhère définitivement par le seul fait de la vente ou du bail.

Les voix sont réparties :

- ✦ En ce qui concerne le chauffage, proportionnellement au nombre de calories souscrites, et les charges proportionnellement aux consommations indiquées par les compteurs.
 - ✦ En ce qui concerne la télédistribution ou le réseau d'antenne collective, proportionnellement au nombre de m² de planchers hors œuvre nette construits.
- 24.3** La ou les association(s) syndicale(s), selon le cas, pourra(ont) être constitué(es) à l'initiative de l'aménageur par la première vente ou location par l'aménageur d'une parcelle située à l'intérieur du périmètre syndical.

- 24.4** Pour la répartition des voix et des charges, les fonds non encore vendus ou loués par l'aménageur ne seront pas pris en compte.
Les statuts devront, en outre, stipuler qu'en cas de défaillance d'un syndicaire dans le paiement, à leur date, des charges lui incombant, les autres syndicaire(s) devront faire l'avance des fonds nécessaires pour parer aux conséquences de cette défaillance.

L'association ne pourra aliéner les biens immobiliers du "centre de vie" sans en avoir proposé l'achat, auparavant, à l'EPA.

L'association syndicale sera constituée dès qu'il y aura deux constructeurs dans le périmètre. Les statuts de cette association syndicale, auxquels chaque acquéreur sera réputé adhérer purement et simplement du seul fait de son acte seront insérés dans l'acte de cession.

ARTICLE 25 – SERVITUDES

Le constructeur sera tenu de subir, sans indemnité, toutes les servitudes nécessitées par le passage sur son terrain, et éventuellement dans les immeubles bâtis, des canalisations publiques d'eau, gaz, électricité, chauffage urbain, réseaux de télécommunication, éclairage public, urbain, égouts, câbles..., telles qu'elles seront réalisées par l'aménageur, la Commune, les concessionnaires ou toute autre personne publique ou privée, ou pour leur compte.

Le CLPT précise les servitudes correspondantes.

ARTICLE 26 – LITIGES ; SUBROGATION

Les dispositions contenues dans le titre III du présent cahier des charges de cession de terrain feront loi tant entre l'aménageur et chaque constructeur qu'entre les différents autres constructeurs.

L'aménageur subroge, en tant que de besoin, chaque constructeur dans tous ses droits et actions, de façon que tout constructeur puisse exiger des autres l'exécution des dispositions en cause.

ARTICLE 27 - ASSURANCES

Tout constructeur devra faire assurer les constructions élevées sur son terrain à une compagnie notoirement solvable et pour leur valeur réelle. La police devra contenir une clause d'assurance contre le recours des voisins.

Le présent article n'est pas applicable aux personnes morales de droit public.

ARTICLE 28 – MODIFICATIONS DU CAHIER DES CHARGES

Les dispositions contenues dans le titre III du présent cahier des charges de cession de terrain pourront être modifiées dans les conditions de majorité prévues par la loi en matière de modification des documents d'un lotissement, sous la réserve que la majorité en superficie soit calculée, pour l'application du présent article, d'après le nombre de m² de plancher que chaque constructeur est autorisé à construire. Toutefois, les modifications qui intéressent les services publics distributeurs de fluides ou d'énergie devront, en outre, recevoir l'accord préalable du service concerné.

Lu et approuvé,

A Bordeaux, le.....**17 SEP 2018**

Monsieur le Préfet de la Gironde,


Pour le Préfet et par délégation,
Secrétaire Général,

Thierry SUQUET

DRFIP DIRECTION REGIONALE DES FINANCES
PUBLIQUES NOUVELLE-AQUITAINE ET DU
DEPARTEMENT DE LA GIRONDE

33-2018-09-03-017

Délégation de pouvoir et de signature de la responsable de
Délégation de pouvoir et de signature de la responsable de la Trésorerie de Cambes 2018_09_01
la Trésorerie de Cambes 2018_09_01



DELEGATION DE SIGNATURE

Madame Laure CLATOT, nommée Trésorière de CAMBES.. par décision du 26 juin 2014 déclare :

ARTICLE 1 : DELEGATION DE POUVOIR (à compter du 01/09/2018)

- constituer pour mandataire spécial et général Madame Françoise TERRE, Contrôleur Principal des Finances Publiques,
- lui donner pouvoir de gérer et administrer, pour elle et en son nom, la Trésorerie de CAMBES,
- d'opérer les recettes et les dépenses relatives à tous les services, sans exception,
- de recevoir et de payer toutes sommes qui sont ou pourraient être légitimement dues, à quelque titre que ce soit, par tous contribuables, débiteurs ou créanciers des divers services dont la gestion lui est confiée,
- d'exercer toutes poursuites,
- d'agir en justice et signer les déclarations de créances en cas de procédures collectives et autres actes nécessaires au bon déroulement desdites procédures,
- d'acquitter tous mandats et d'exiger la remise des titres, quittances et pièces justificatives prescrites par les règlements,
- de donner ou retirer quittance valable de toutes sommes reçues ou payées, de signer récépissés, quittances et décharges, de fournir tous états de situation et toutes autres pièces demandées par l'administration,
- de me suppléer dans l'exercice de mes fonctions et de signer seul ou concurremment avec moi tous les actes relatifs à la gestion de la Trésorerie de CAMBES et aux affaires qui s'y rattachent.

ARTICLE 2 : DELEGATION GENERALE DE SIGNATURE (à compter du 01/09/2018)

Délégation générale de signature est donnée à :

- Madame Françoise TERRE, Contrôleur Principal des Finances Publiques

ARTICLE 3 : DELEGATION SPECIALE DE SIGNATURE (à compter du 01/09/2018)

Délégation spéciale de signature est donnée à :

- Madame Laurence HABASQUE, Contrôleur des Finances Publiques, pour signer les actes de poursuites ainsi que les actes de main-levée, les octrois de délai de paiement dans la limite de 10 000 €, les lettres chèques, les dégagevements et approvisionnements auprès de la Banque de France, tous courriers et bordereaux destinés aux ordonnateurs et de donner quittance valable de toutes sommes reçues
- Monsieur Adil AMAL, Contrôleur des Finances Publiques, pour signer tous bordereaux de production aux mandataires judiciaires, les actes de poursuite ainsi que les actes de main-levée, les octrois de délais dans la limite de 10 000 €, les lettres chèques, les dégagevements et approvisionnements auprès de la Banque de France, de donner quittance valable de toutes sommes reçues
- Madame Catherine FERNANDEZ, Contrôleur des Finances Publiques, les actes de poursuite ainsi que les actes de main-levée, les octrois de délais dans la limite de 10 000 €, les lettres chèques, les dégagevements et approvisionnements auprès de la Banque de France, de donner quittance valable de toutes sommes reçues

ARTICLE 4 : PUBLICITE

La présente décision sera publiée au recueil des actes administratifs de l'Etat du département de la Gironde.

La Trésorière

Laure CLATOT

DRFIP DIRECTION REGIONALE DES FINANCES
PUBLIQUES NOUVELLE-AQUITAINE ET DU
DEPARTEMENT DE LA GIRONDE

33-2018-09-01-005

Délégation de pouvoir et de signature du responsable de la
Délégation de pouvoir et de signature du responsable de la Trésorerie d'Arcachon, 2018_09_01
Trésorerie d'Arcachon, 2018_09_01

CENTRE DES FINANCES PUBLIQUES D'ARCACHON

40 RUE PINNEBERG

33120 ARCACHON

Nom chef de poste ROBERT Bruno TRESORERIE ARCACHON

OBJET : Délégations de signature.

Le comptable public, responsable de la trésorerie d'ARCACHON

Vu le décret n° 2008-310 du 3 avril 2008 portant diverses dispositions relatives à la direction générale des finances publiques ;


Vu le décret n° 2009-707 du 16 juin 2009 modifié relatif aux services déconcentrés de la direction générale des finances publiques ;

Vu le décret n° 2012-1246 du 7 novembre 2012 relatif à la gestion budgétaire et comptable publique, et notamment son article 16 ;


Fixe, comme suit, la liste de ses mandataires et l'étendue de leurs pouvoirs.

Signature et paraphe

Mme GUYOT Morgane




**Mme BEGUERIE-CUQ
Florence**




**Mme GOISNARD Anne
Marie**




Mme SAUBESTY Francette



M. PAULAIS Laurent



**Mme BEGUERIE-CUQ
Florence**



Délégation générale

◆ **Mme GUYOT Morgane**

Inspectrice des Finances Publiques, adjointe au chef de poste,

reçoit procuration générale pour me suppléer dans l'exercice de mes fonctions et délégation de signature pour signer seule, ou concurremment avec moi, tous les actes relatifs à ma gestion et aux affaires qui s'y rattachent.

◆ **Mme BEGUERIE-CUQ Florence, Mme GOISNARD Anne-Marie,
Mme SAUBESTY Francette**

Contrôleuses Principales des Finances publiques

◆ **M. PAULAIS Laurent**

Contrôleur Principal des Finances publiques

reçoivent délégation de signature pour signer tous les actes relatifs à ma gestion et aux affaires qui s'y rattachent, sous réserve de n'en faire usage qu'en cas d'empêchement de ma part et de celle de Mme GUYOT, et dans l'ordre ci-dessus, sans que cette condition soit opposable aux tiers.

Mme BEGUERIE-CUQ Florence

Contrôleuse Principale des Finances Publiques,

reçoit procuration pour agir en justice et représenter le comptable auprès des mandataires et liquidateurs judiciaires du département de la Gironde ou des autres départements, pour toutes opérations et en particulier les déclarations de créances.

Signatures et paraphes

**Mme BEGUERIE-CUQ
Florence**



**Mme GOISNARD Anne
Marie**



Mme DULUC Virginie



Mme BOYER Ghislaine



Mme DARTIGUES Brigitte



M. PAULAIS Laurent



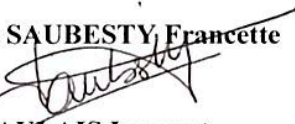
M. RUEFLI Pascal



**Mme BEGUERIE-CUQ
Florence**



Mme SAUBESTY Francette



M. PAULAIS Laurent








Délégations spéciales

- ◆ **Mme BEGUERIE-CUQ Florence**
Contrôleuse Principale des Finances Publiques,
 - reçoit délégation à l'effet de signer l'ensemble des actes de poursuites
 - reçoit délégation à l'effet de signer, en matière de procédures collectives, tous bordereaux de production aux représentants des créanciers
 - reçoit délégation à effet de statuer sur les demandes de délai de paiement, le délai accordé ne pouvant excéder 12 mois et porter sur une somme supérieure à 10 000 €
 - reçoit délégation à l'effet de signer les mainlevées des actes de poursuites
 - reçoit délégation pour signer les déclarations de recettes effectuées à la caisse du poste comptable ;
 - reçoit délégation à effet de signer les demandes de renseignements et correspondances courantes de son secteur ;

- ◆ **Mme GOISNARD Anne-Marie, Mme DULUC Virginie,**
Contrôleuses Principales des Finances Publiques
- ◆ **Mme BOYER Ghislaine, Mme DARTIGUES Brigitte,**
Contrôleuses des Finances Publiques
- ◆ **M. PAULAIS Laurent,**
Contrôleur Principal des Finances publiques,
- ◆ **M. RUEFLI Pascal**
Contrôleur des Finances Publiques
 - reçoivent délégation à l'effet de signer les ordres de paiement pour le montant maximum de 5 000 €
 - reçoivent délégation pour signer les accusés réception des oppositions
 - reçoivent délégation pour payer toutes les dépenses SPL et Hôpital

- ◆ **Mme BEGUERIE-CUQ Florence, Mme SAUBESTY Francette**
Contrôleuses Principales des Finances Publiques
- ◆ **M. PAULAIS Laurent**
Contrôleur des Finances Publiques
 - reçoivent délégation pour signer les déclarations de recettes relatives aux ventes aux enchères

<i>Signatures et paraphes</i>
<p>Mme LACAUSSE Aurélie</p> 
<p>M. N'DRI Atta Christian</p> 
<p>Mme FLOR Jennifer</p> 
<p>M. LHOPITAULT Eric</p> 
<p>Mme NZOUMBA-NGOUALA Ginette</p> 


Délégations spéciales

- ◆ **Mme LACAUSSE Aurélie, M. N'DRI Atta Christian, Mme FLOR Jennifer**
Agents Administratifs des Finances Publiques
 - ◆ **M. LHOPITAULT Eric , Mme NZOUMBA-NGOUALA Ginette**
Agents Administratifs des Finances Publiques stagiaires
- reçoivent délégation à l'effet de signer les mainlevées des actes de poursuites
 - reçoivent délégation pour signer les déclarations de recettes effectuées à la caisse du poste comptable
 - reçoivent délégation à effet de signer les demandes de renseignements et correspondances courantes de son secteur

Vous trouverez, en regard du nom de chacun de mes mandataires, un spécimen de leur signature à laquelle je vous prie d'ajouter foi comme à la mienne.

La présente décision sera publiée au Recueil des actes administratifs de la Préfecture de la Gironde.

Le comptable public,
responsable de la Trésorerie d'Arcachon



ROBERT Bruno

DRFIP DIRECTION REGIONALE DES FINANCES
PUBLIQUES NOUVELLE-AQUITAINE ET DU
DEPARTEMENT DE LA GIRONDE

33-2018-09-03-018

Délégation de signature en matière de contentieux et de
Délégation de signature en matière de contentieux et de gracieux fiscal de la responsabilité du SIP
gracieux fiscal de la responsable du SIP CENON 2018 09
CENON 2018 09 03

03



**DIRECTION GÉNÉRALE DES FINANCES PUBLIQUES
SERVICE DES IMPÔTS DES PARTICULIERS CENON**

**CENTRE DES FINANCES PUBLIQUES DE CENON
AVENUE DU PRÉSIDENT VINCENT AURIOL
33152 CENON CEDEX**

Arrêté portant délégation de signature en matière de contentieux et de gracieux fiscal

Le comptable, responsable du SIP CENON

Vu le code général des impôts, et notamment l'article 408 de son annexe II et les articles 212 à 217 de son annexe IV ;

Vu le livre des procédures fiscales, et notamment les articles L. 247, L. 257 A et R* 247-4 et suivants ;

Vu le décret n° 2008-309 du 3 avril 2008 portant diverses dispositions relatives à la direction générale des finances publiques ;

Vu le décret n° 2009-707 du 16 juin 2009 relatif aux services déconcentrés de la direction générale des finances publiques ;

Vu le décret n° 2012-1246 du 7 novembre 2012 relatif à la gestion budgétaire et comptable publique, et notamment son article 16 ;

Arrête :

Article 1^{er}

Délégation de signature est donnée à

-Mme Dominique PONS, inspectrice divisionnaire adjointe au Responsable du service des impôts des particuliers de CENON

-Mme Emilie VALADE, inspectrice, à M Marc DUPIC, inspecteur, tous deux adjoints au responsable à l'effet de signer :

1°) dans la limite de 60 000 €, en matière de contentieux fiscal d'assiette, les décisions d'admission totale, d'admission partielle ou de rejet, de dégrèvement ou restitution d'office

2°) en matière de gracieux fiscal, les décisions portant remise, modération, transaction ou rejet dans la limite de 60 000 €.

3°) les documents nécessaires à l'exécution comptable des décisions contentieuses et gracieuses, sans limitation de montant ;



4°) au nom et sous la responsabilité du comptable soussigné,

a) les décisions relatives aux demandes de délai de paiement, le délai accordé ne pouvant porter sur une somme supérieure à 60000 € ;

b) les avis de mise en recouvrement ;

c) l'ensemble des actes relatifs au recouvrement, et notamment les mises en demeure de payer, les actes de poursuites et les déclarations de créances ainsi que pour ester en justice ;

d) tous actes d'administration et de gestion du service.

Article 2

Délégation de signature est donnée à l'effet de signer, en matière de contentieux fiscal d'assiette, les décisions d'admission totale, d'admission partielle ou de rejet, de dégrèvement ou restitution d'office et, en matière de gracieux fiscal, les décisions portant remise, modération ou rejet :

1°) dans la limite de 15 000 €, à l'inspecteur des finances publiques désignés ci-après :

- M Frédéric COUSIGNE

2°) dans la limite de 10 000 €, aux agents des finances publiques de catégorie B désignés ci-après :

Mme Florence CARRERE	Mme Hélène TROVALET	Mme Béatrice GIE
M Christophe LALANDE	Mme Cyrielle GUINOT	Mme Patricia RAMON
M Christian PENAIN	Mme Gaëlle GERMAIN	Mme Angelique HEBERT
Mme Sylvie BEAU	Mme Bénédicte HEBRARD	M Stephan DIOVADA
Mme Isabelle GOURSOLLE	Mme Chantal BIER	
Mme Patricia DAVID	M Jean-Philippe LHAIBA	

3°) dans la limite de 2 000 €, aux agents des finances publiques de catégorie C désignés ci-après :

Mme Isabelle AMOUROUX	M Frédéric GOLIOT	Mme Jessie DAMO
Mme Dominique BOURBON	M Sylvain LAFOZ	M Jean-Philippe TOURET
Mme Françoise GAUBE	Mme Thu Thuy DUGOUA	M Christophe GAUTHIER
Mme Stacy CHOUGRANI	Mme Isabelle SCHAEFER	
Mme Déborah BEUNE	M Lamine SAGNA	
M Cyril ARDOIN	M Laurent MOOG	
Mme Eugénie SEJOURNE	Mme Isabelle FORGES	

Article 3

Délégation de signature est donnée à l'effet de signer :

1°) les décisions gracieuses, relatives aux pénalités et aux frais de poursuites, portant remise, modération ou rejet, dans la limite précisée dans le tableau ci-dessous ;

2°) les décisions relatives aux demandes de délai de paiement, dans les limites de durée et de montant indiquées dans le tableau ci-après ;

3°) les avis de mise en recouvrement ;

4°) l'ensemble des actes relatifs au recouvrement, et notamment les mises en demeure de payer, les actes de poursuites et les déclarations de créances ;

aux agents désignés ci-après :

Nom et prénom des agents	grade	Limite des décisions gracieuses	Durée maximale des délais de paiement	Somme maximale pour laquelle un délai de paiement peut être accordé	Seuil limite de remise de majoration et de frais de recouvrement
Mme Laure SCHUURMAN	Contrôleur Principal		6 mois	4500€	450€
Mme Josiane MAUFANGEAS	Contrôleur Principal		6 mois	4500€	450€
M Cyrille GILLE	Contrôleur		6 mois	4000€	400€
Mme Martine PENDANX	Contrôleur		6 mois	4000€	400€
Mme Nathalie JACQUIN	Contrôleur		6 mois	4000€	400€
Mme Véronique KLOCEK	Contrôleur		6 mois	4000€	400€
Mme Sandrine ROBIN	Agent C		6 mois	3000€	300€
Mme Farah CHABAB	Agent C		6 mois	3000€	300€
M Fabrice NAIBO	Agent C		6 mois	3000€	300€
Mme Ilham BOUKOB	Agent C		6 mois	3000€	300€
M Patrice SAUVESTRE	Agent C		6 mois	3000€	300€

Article 4 « grand site »

Délégation de signature est donnée à l'effet de signer :

1°) en matière de contentieux fiscal d'assiette, les décisions d'admission totale, d'admission partielle ou de rejet, de dégrèvement ou restitution d'office, dans la limite précisée dans le tableau ci-dessous ;

2°) en matière de gracieux fiscal, les décisions portant remise, modération ou rejet, dans la limite précisée dans le tableau ci-dessous ;

3°) les décisions relatives aux demandes de délai de paiement, dans les limites de durée et de montant indiquées dans le tableau ci-après ;

aux agents désignés ci-après :

Nom et prénom des agents	grade	Limite des décisions contentieuses	Limite des décisions gracieuses	Durée maximale des délais de paiement	Somme maximale pour laquelle un délai de paiement peut être accordé	Seuil limite de remise de majoration et de frais de recouvrement
Mme Chantal BEAUDOUT	contrôleur	10 000€	5 000€	6 mois	3000€	300€
Mme Nelly BARBIER	contrôleur	10 000€	5 000€	6 mois	3000€	300€
Mme Claudette LABORY	contrôleur	10 000€	5 000€	6 mois	3000€	300€
M Cyrille PETIT	contrôleur	10 000€	5 000€	6 mois	3000€	300€
Mme Annie FRIOLEAU CHANQUET	contrôleur	10 000€	5 000€	6 mois	3000€	300€
Mme Martine LANCIEN NEUVILLE	agent			6 mois	3000€	300€

Les agents délégataires ci-dessus désignés peuvent prendre des décisions à l'égard des contribuables relevant du service du SIP CENON.

Article 5

Le présent arrêté sera publié au recueil des actes administratifs du département de la Gironde.

A Cenon..., le 03/09/2018
Le comptable, responsable de service des impôts
des particuliers de CENON,

Christine CASTAGNER


Le Comptable des Finances Publiques
de CENON
Christine CASTAGNER
Inspecteur Divisionnaire

DRFIP DIRECTION REGIONALE DES FINANCES
PUBLIQUES NOUVELLE-AQUITAINE ET DU
DEPARTEMENT DE LA GIRONDE

33-2018-08-21-005

Délégation de signature en matière de contentieux et

Délégation de signature en matière de contentieux et gracieux fiscal du responsable du SIE Centre Amont au 1er sept 2018

gracieux fiscal du responsable du SIE Centre Amont au 1er
sept 2018

DIRECTION GÉNÉRALE DES FINANCES PUBLIQUES
DIRECTION REGIONALE DES FINANCES PUBLIQUES
DE NOUVELLE-AQUITAINE ET DU DEPARTEMENT DE LA GIRONDE
Service des impôts des entreprises BORDEAUX CENTRE AMONT.
Cité Administrative, Rue Jules Ferry, 15ème Etage Tour A
33090 Bordeaux Cedex.

Arrêté portant délégation de signature en matière de contentieux et gracieux fiscal

Le comptable, responsable du SIE de Bordeaux Centre Amont,

Vu le code général des impôts, et notamment l'article 408 de son annexe II et les articles 212 à 217 de son annexe IV ;

Vu le livre des procédures fiscales, et notamment les articles L. 257 A, L. 247 et R* 247-4 et suivants ;

Vu le décret n° 2008-309 du 3 avril 2008 portant diverses dispositions relatives à la direction générale des finances publiques ;

Vu le décret n° 2009-707 du 16 juin 2009 relatif aux services déconcentrés de la direction générale des finances publiques ;

Vu le décret n° 2012-1246 du 7 novembre 2012 relatif à la gestion budgétaire et comptable publique, et notamment son article 16 ;

Arrête :

Article 1^{er}

A compter du 1/9/2018, délégation de signature est donnée à Mme Marie Christine CASENAVE, inspectrice divisionnaire, ainsi qu'à Mme Ghyslaine ANDRE et M. Victor LAZARE, inspecteurs des finances publiques, adjoints au responsable du SIE de Bordeaux Centre Amont, à l'effet de signer :

1°) en matière de contentieux fiscal d'assiette, les décisions d'admission totale, d'admission partielle ou de rejet, de dégrèvement ou restitution d'office, dans la limite de 60 000 € ;

2°) en matière de gracieux fiscal, les décisions portant remise, modération, transaction ou rejet, dans la limite de 60 000 € ;

3°) les décisions sur les demandes de plafonnement en fonction de la valeur ajoutée de contribution économique territoriale, sans limite de montant pour les entreprises dont tous les établissements sont situés dans le ressort du service ;

4°) les décisions sur les demandes de remboursement de crédit d'impôt, et crédit de TVA, dans la limite de 100 000 € par demande ;

5°) les documents nécessaires à l'exécution comptable des décisions contentieuses et gracieuses sans limitation de montant ;

6°) les avis de mise en recouvrement et les mises en demeure de payer ;

7°) les décisions relatives aux demandes de délai de paiement, le délai accordé ne pouvant excéder 12 mois et porter sur une somme supérieure à 150 000 € ;

8°) l'ensemble des actes relatifs au recouvrement, et notamment les actes de poursuites et les déclarations de créances ainsi que pour ester en justice ;

9°) tous actes d'administration et de gestion du service.

Article 2

A compter du 1/9/2018, délégation de signature est donnée à l'effet de signer :

1°) en matière de contentieux fiscal d'assiette, les décisions d'admission totale, d'admission partielle ou de rejet, de dégrèvement ou restitution d'office, dans la limite précisée dans le tableau ci-dessous ;

2°) en matière de gracieux fiscal d'assiette et de recouvrement, les décisions portant remise, modération ou rejet, dans la limite précisée dans le tableau ci-dessous ;

3°) les décisions relatives aux demandes de délai de paiement, dans les limites de durée et de montant indiquées dans le tableau ci-après ;

4°) les avis de mise en recouvrement et les mises en demeure de payer ;

5°) l'ensemble des actes relatifs au recouvrement, et notamment les actes de poursuites et les déclarations de créances ;

aux agents désignés ci-après :

Nom et prénom des agents	grade	Limite des décisions contentieuses	Limite des décisions gracieuses	Durée maximale des délais de paiement	Somme maximale pour laquelle un délai de paiement peut être accordé
BARRERE Olivier LE BOULZEC Zakia BOGAERT Michel PUCHEU Emilie MARICHELLE Johanna LACROIX Chantai DURET Sophie BOUALI Zera GUYON Nicole JOLLY Nathalie VUAILLET Aurélie TROTTIER Véronique GUITTARD Arielle JOYET Maïté COLLET Valentine ESTEBAN Fabien	contrôleur	10 000 €	10 000 €	6 mois	10 000 euros
LECLERC Hugo ZANCHETTA Denis EVORA Irène LESCOUBLET Christophe THOMASSIN Corinne HEQUET Nicolas SCHMIT Sébastien MILLE Frédéric POURSAT Isabelle AUDEL Stéphanie	Agent	2 000 €	2 000 €	6 mois	2 000 euros

Article 3

Le présent arrêté sera publié au recueil des actes administratifs du département de la Gironde.

A Bordeaux, le 21/8/2018

Le comptable, responsable du SIE de Bordeaux Centre Amont.

Guy MEYNARD.

SGAMI

33-2018-09-19-001

Arrêté portant désignation des représentants de
l'administration et du personnel au sein du comité
technique compétent à l'égard des agents du SGAMI

ARRETE PORTANT COMPOSITION DU COMITE TECHNIQUE SGAMI

Sud-Ouest



PREFET DE LA ZONE DE DEFENSE SUD-OUEST

Arrêté portant désignation des représentants de l'administration et du personnel au sein du comité technique compétent à l'égard des agents du SGAMI Sud-Ouest

**LA PRÉFÈTE DÉLÉGUÉE POUR LA DÉFENSE ET LA SÉCURITÉ,
CHEVALIER DE L'ORDRE NATIONAL DU MÉRITE**

- Vu** la loi 83-634 du 13 juillet 1983 modifiée portant droits et obligations des fonctionnaires, ensemble la loi n° 84-16 du 11 juillet 1984 modifiée portant dispositions statutaires relatives à la fonction publique de l'État ;
- Vu** le décret n° 2011-184 du 15 février 2011 modifié relatif aux comités techniques dans les administrations et les établissements publics de l'État ;
- Vu** le décret n° 2014-296 du 6 mars 2014 relatif aux secrétariats généraux pour l'administration du ministère de l'intérieur et modifiant diverses dispositions du code de la défense et du code de la sécurité intérieure ;
- Vu** l'avis du comité technique ministériel du ministère de l'intérieur en date du 26 mai 2014 ;
- Vu** l'arrêté du 21 juillet 2014 portant création des comités techniques de service déconcentré pour les secrétariats généraux pour l'administration du ministère de l'intérieur ;
- Vu** les résultats du scrutin du 4 décembre 2014 ;
- Vu** l'arrêté du 28 avril 2015 modifié portant désignation des représentants de l'administration et du personnel au sein du comité technique compétent à l'égard des agents du SGAMI Sud-Ouest
- Vu** le décret du 18 juillet 2018 nommant Mme Valérie HATSCH, préfète déléguée pour la défense et la sécurité auprès du préfet de la région Nouvelle-Aquitaine, préfet de la zone de défense et de sécurité Sud-Ouest, préfet de la Gironde
- Vu** la démission d'un représentant du personnel en date du 1^{er} septembre 2018 suite à une mutation

Sur proposition de la Directrice des ressources humaines du SGAMI Sud-Ouest,

Arrête

Article 1^{er} : La composition du comité technique du S.G.A.M.I Sud-Ouest est modifiée ainsi qu'il suit :

REPRESENTANTS DE L'ADMINISTRATION

TITULAIRES

Mme la Préfète déléguée pour la défense et la sécurité – **PRESIDENTE**

en lieu et place de M. le Préfet délégué pour la défense et la sécurité - **PRESIDENT**

REPRESENTANTS DU PERSONNEL

REPRESENTANTS TITULAIRES

M. Gérard BOULOGNE
(SNAPATSI-SAPACMI)

en lieu et place de Mme Sophia BOURGETEL
(SNAPATSI-SAPACMI)

REPRESENTANTS SUPPLEANTS

Mme Bénédicte COINDRE
(SNAPATSI-SAPACMI)

en lieu et place de M. Gérard BOULOGNE
(SNAPATSI-SAPACMI)

Article 2 Les autres dispositions de l'arrêté du 28 avril 2015 susvisé restent inchangées.

Article 3 La Directrice des ressources humaines du SGAMI Sud-Ouest est chargée de l'exécution du présent arrêté, qui sera publié au Recueil des actes administratifs de la préfecture de la Gironde.

Fait à BORDEAUX, le 19/09/2018

Pour la Préfète de la zone de défense sud-ouest
et par délégation
Le secrétaire général adjoint


Stéphane AUBERT